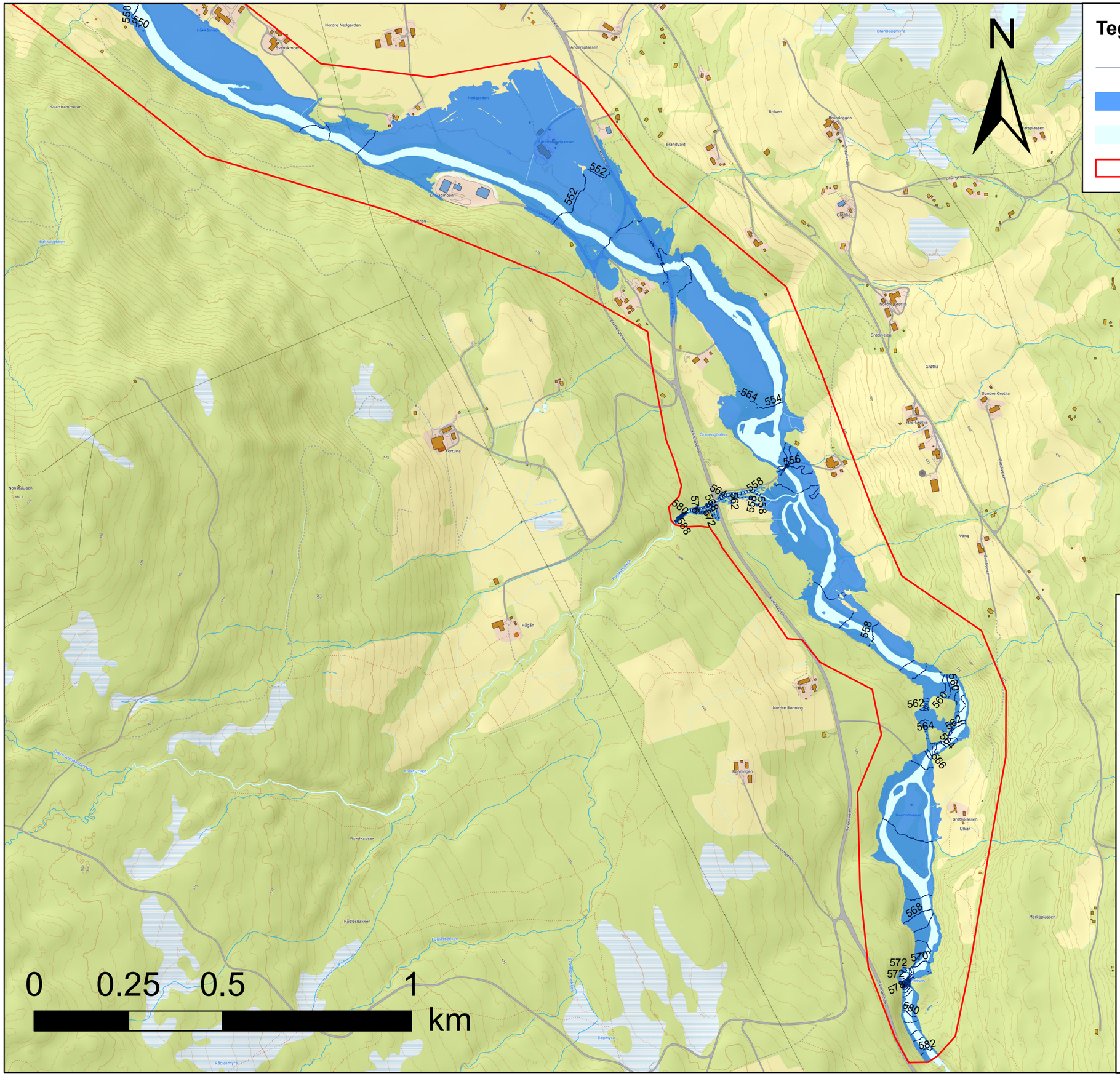

Tegnforklaring

- Kotelinje for flomvannstand (moh.)
- 200-årsflom inkl. klima- og sikerhetspåslag
- Normalvannstand
- Analyseområde

Flomsonekartlegging Kvikne

Flomsituasjon: 200-årsflom inkl. klima- og sikkerhetspåslag i Orkla og Ya

Klimapåslag: 20% i Orkla og Ya, og 40% i sidebekker
Sikkerhetspåslag: 40%

Ekvidistanse kotelinje for flomvannstand: 0,5 m

Målestokk: 1:10 000
1 cm = 100 meter
Format: A3

Kartgrunnlag: Laserdata fra hoydedata.no,
"NDH Tynset 5pkt 2018"
Koordinatsystem: EUREF89 Sone 32, NN2000

Oppdragsgiver: Tynset kommune
Oppdragsnummer: 52303053
Kartnummer: Kvikne-01S
Dato: 04.10.2023
Versjon: 01

Norconsult

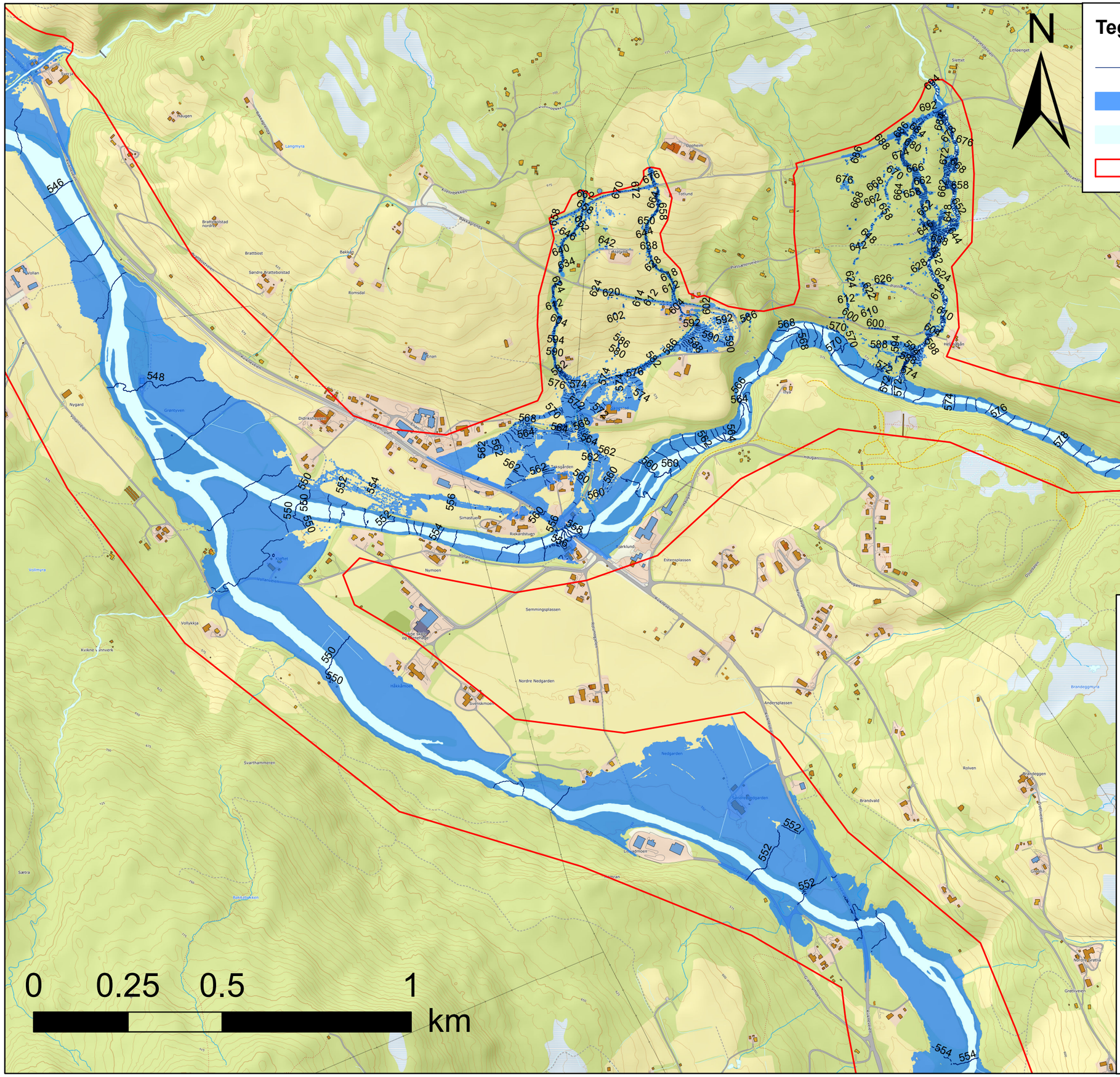

Tegnforklaring

- Kotelinje for flomvannstand (moh.)
- 200-årsflom inkl. klima- og sikkerhetspåslag
- Normalvannstand
- Analyseområde

Flomsonekartlegging Kvikne

Flomsituasjon: 200-årsflom inkl. klima- og sikkerhetspåslag i Orkla og Ya

Klimapåslag: 20% i Orkla og Ya, og 40% i sidebekker
Sikkerhetspåslag: 40%

Ekvidistanse kotelinje for flomvannstand: 0,5 m

Målestokk: 1:10 000
1 cm = 100 meter
Format: A3

Kartgrunnlag: Laserdata fra hoydedata.no,
"NDH Tynset 5pkt 2018"
Koordinatsystem: EUREF89 Sone 32, NN2000

Oppdragsgiver: Tynset kommune
Oppdragsnummer: 52303053
Kartnummer: Kvikne-02S
Dato: 04.10.2023
Versjon: 01

Norconsult

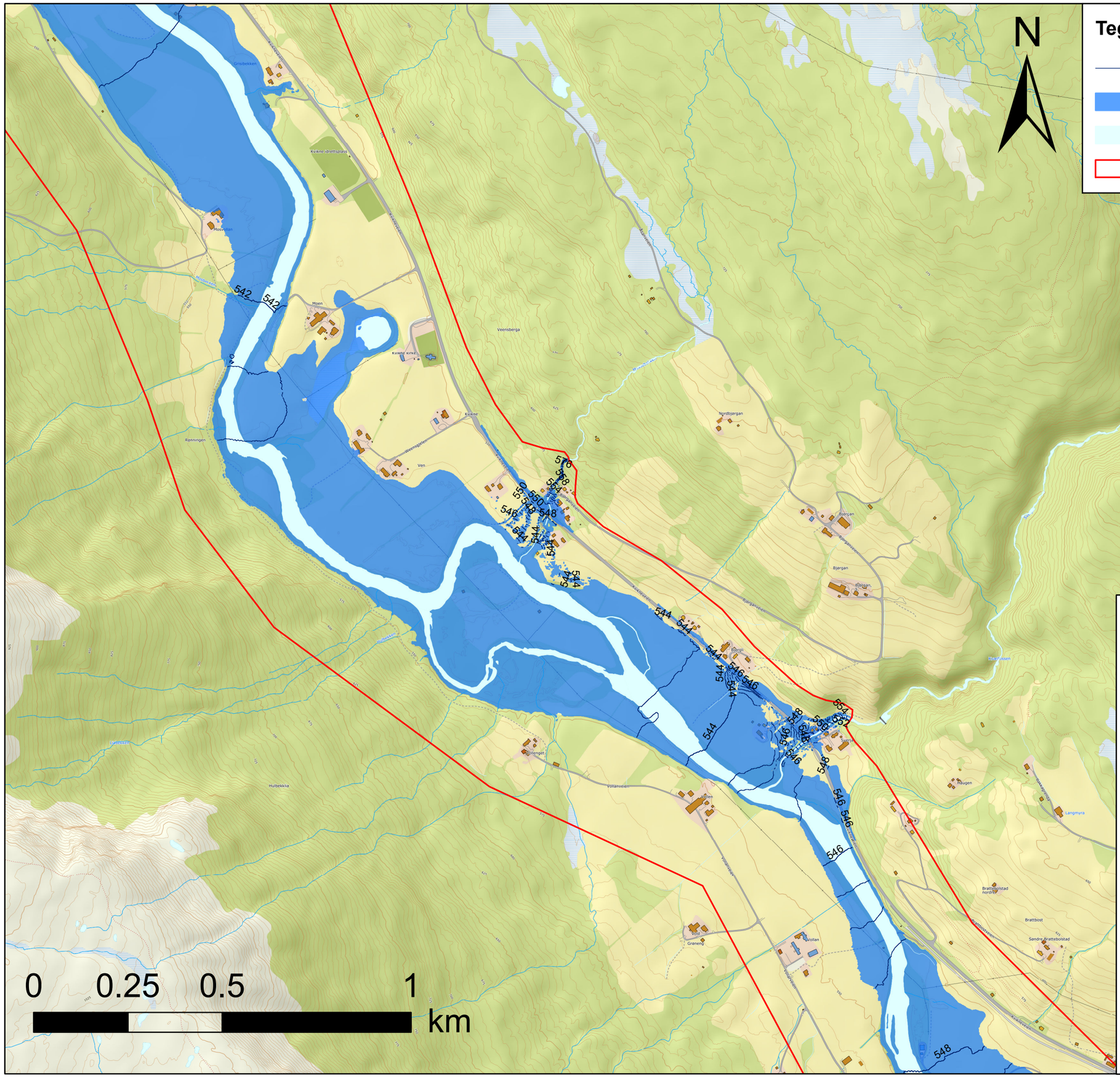

Tegnforklaring

- Kotelinje for flomvannstand (moh.)
- 200-årsflom inkl. klima- og sikerhetspåslag
- Normalvannstand
- Analyseområde

Flomsonekartlegging Kvikne

Flomsituasjon: 200-årsflom inkl. klima- og sikkerhetspåslag i Orkla og Ya

Klimapåslag: 20% i Orkla og Ya, og 40% i sidebekker
Sikkerhetspåslag: 40%

Ekvidistanse kotelinje for flomvannstand: 0,5 m

Målestokk: 1:10 000
1 cm = 100 meter
Format: A3

Kartgrunnlag: Laserdata fra hoydedata.no,
"NDH Tynset 5pkt 2018"
Koordinatsystem: EUREF89 Sone 32, NN2000

Oppdragsgiver: Tynset kommune
Oppdragsnummer: 52303053
Kartnummer: Kvikne-03S
Dato: 04.10.2023
Versjon: 01

Norconsult

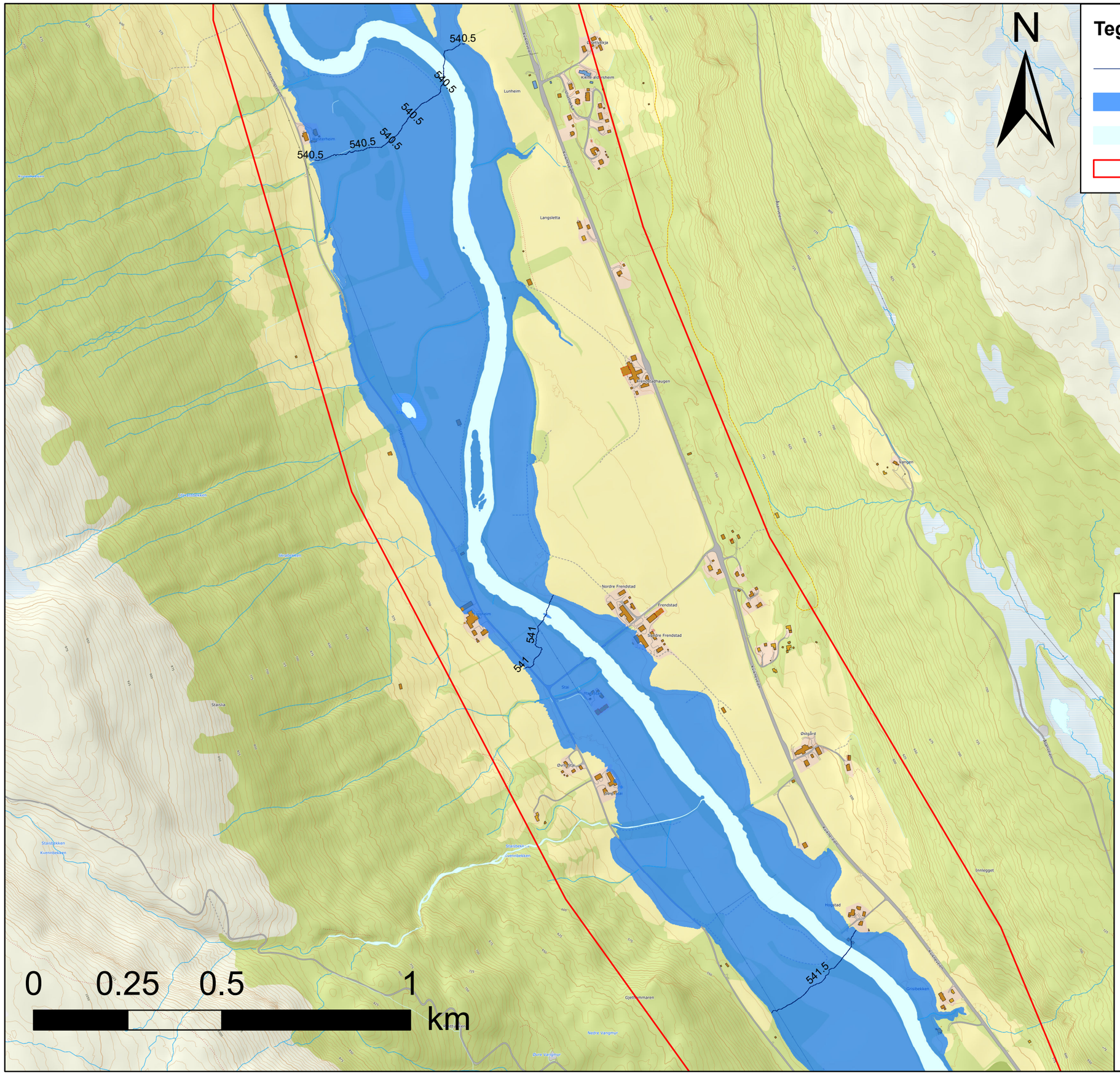

Tegnforklaring

- Kotelinje for flomvannstand (moh.)
- 200-årsflom inkl. klima- og sikkerhetspåslag
- Normalvannstand
- Analyseområde

Flomsonekartlegging Kvikne

Flomsituasjon: 200-årsflom inkl. klima- og sikkerhetspåslag i Orkla og Ya

Klimapåslag: 20% i Orkla og Ya, og 40% i sidebekker
Sikkerhetspåslag: 40%

Ekvidistanse kotelinje for flomvannstand: 0,5 m

Målestokk: 1:10 000
1 cm = 100 meter
Format: A3

Kartgrunnlag: Laserdata fra hoydedata.no,
"NDH Tynset 5pkt 2018"
Koordinatsystem: EUREF89 Sone 32, NN2000

Oppdragsgiver: Tynset kommune
Oppdragsnummer: 52303053
Kartnummer: Kvikne-04S
Dato: 04.10.2023
Versjon: 01

Norconsult

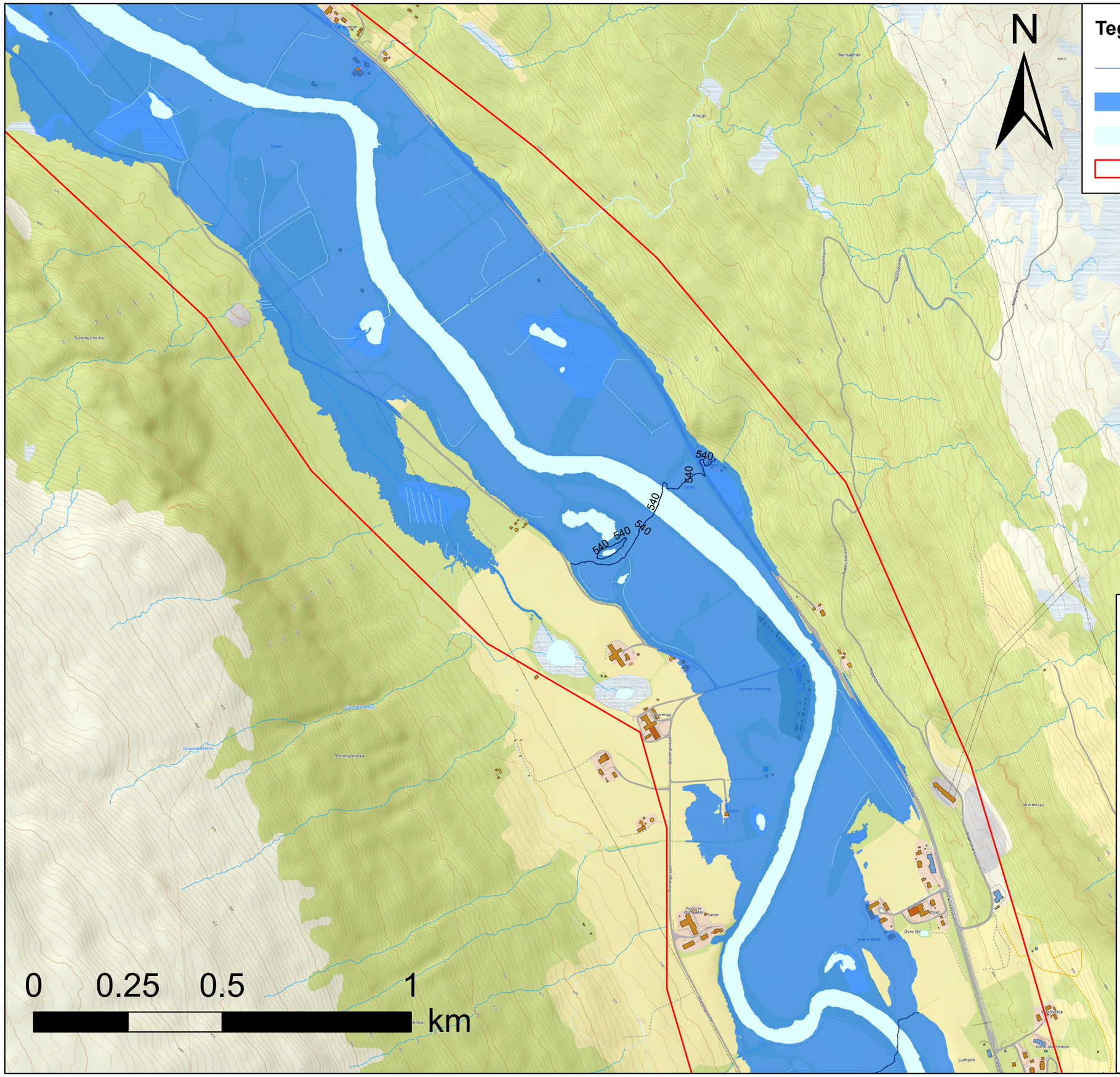

Tegnforklaring

- Kotelinje for flomvannstand (moh.)
- 200-årsflom inkl. klima- og sikerhetspåslag
- Normalvannstand
- Analyseområde

Flomsonekartlegging Kvikne

Flomsituasjon: 200-årsflom inkl. klima- og sikkerhetspåslag i Orkla og Ya

Klimapåslag: 20% i Orkla og Ya, og 40% i sidebekker
Sikkerhetspåslag: 40%

Ekvidistanse kotelinje for flomvannstand: 0,5 m

Målestokk: 1:10 000
1 cm = 100 meter
Format: A3

Kartgrunnlag: Laserdata fra hoydedata.no,
"NDH Tynset 5pkt 2018"
Koordinatsystem: EUREF89 Sone 32, NN2000

Oppdragsgiver: Tynset kommune
Oppdragsnummer: 52303053
Kartnummer: Kvikne-05S
Dato: 04.10.2023
Versjon: 01

Norconsult

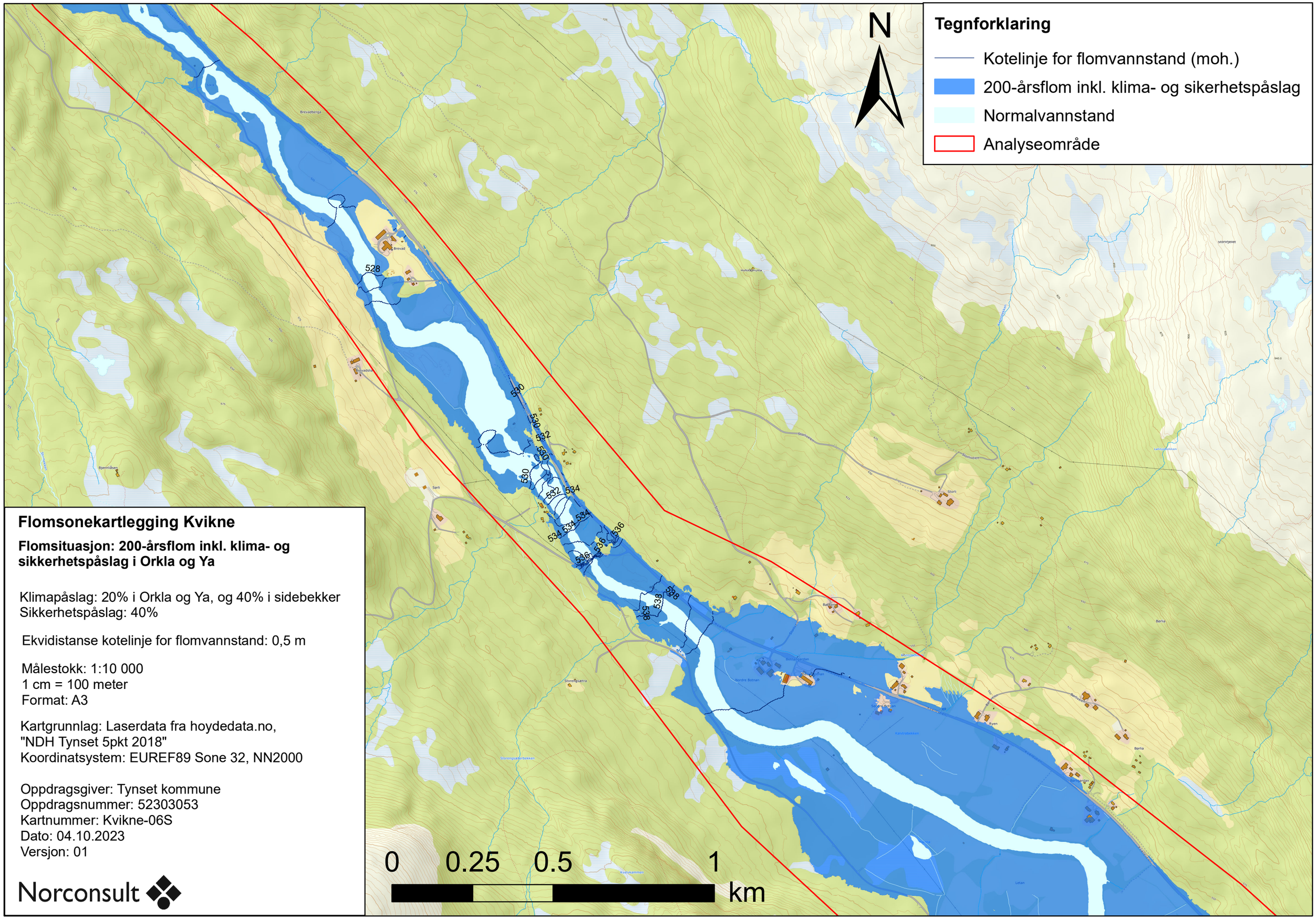

Flomsonekartlegging Kvikne

Flomsituasjon: 200-årsflom inkl. klima- og sikkerhetspåslag i Orkla og Ya

Klimapåslag: 20% i Orkla og Ya, og 40% i sidebekker
Sikkerhetspåslag: 40%

Ekvidistanse kotelinje for flomvannstand: 0,5 m

Målestokk: 1:10 000
1 cm = 100 meter
Format: A3

Kartgrunnlag: Laserdata fra hoydedata.no,
"NDH Tynset 5pkt 2018"
Koordinatsystem: EUREF89 Sone 32, NN2000

Oppdragsgiver: Tynset kommune
Oppdragsnummer: 52303053
Kartnummer: Kvikne-06S
Dato: 04.10.2023
Versjon: 01

Norconsult