

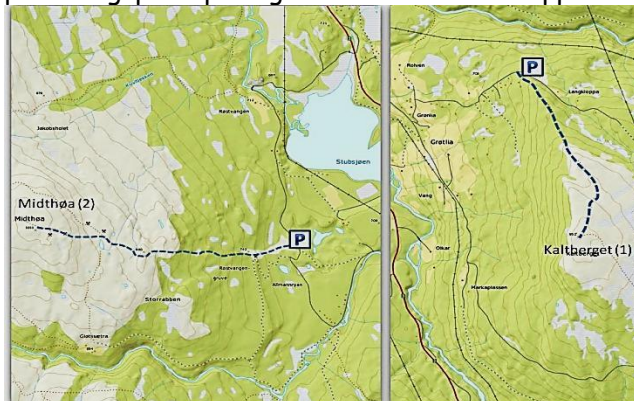
12 TURTOPPER I TYNSET

TYNSET TURLAG OG FYSAK TYNSET
INVITERER DEG TIL FJELLS.
12 NÆRTOPPER SOM KAN BESTIGES
SOMMER OG VINTER.
OVER HELE KOMMUNEN.
LETT TILGJENGELIG OG GODT MERKET.



1 KALTBERGET

Ta av Rv3 ved Statoil Kvikne, følg skilt Grøtligrenda 1,5 km. Sving venstre, følg merking Kaltberget. Veien går oppover hyttefeltet. Merket parkeringsplass på høyre side. Skiltet til topp.



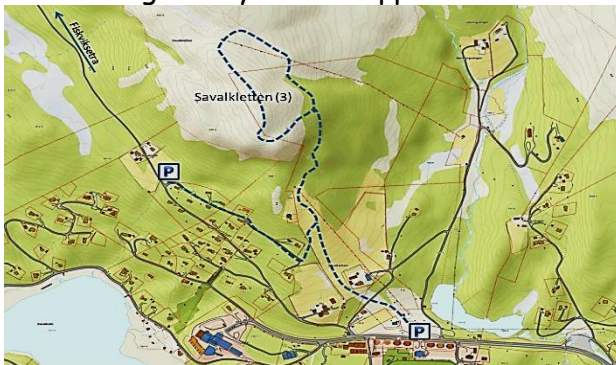
2 MIDTHØA

Ca 25 km fra Tynset sentrum langs Rv 3 mot Kvikne. Ta av til venstre mot Røstvangen, kjør 3,5 km til parkering. Bomvei. Skiltet til topp.

3 SAVALKLETTEN

Alt 1: Park ved skitrekket og gå skibakken til toppen. Gå høyre, følg skilt til topp.

Alt 2: Ta til høyre mot Fiskviksetra etter skitrekket. Skiltet parkering. Gå veien mot skitrekke og til høyre ved toppen av skibakken.



4 TVERRVOLA

9 km fra Tynset sentrum nordover Rv 3. Ta av til høyre ved Brennvangen og kjør oppover til Langsetra. Hold venstre, 1,5 km til parkering. Bomvei. Skiltet til topp.

5 GRÅVOLA

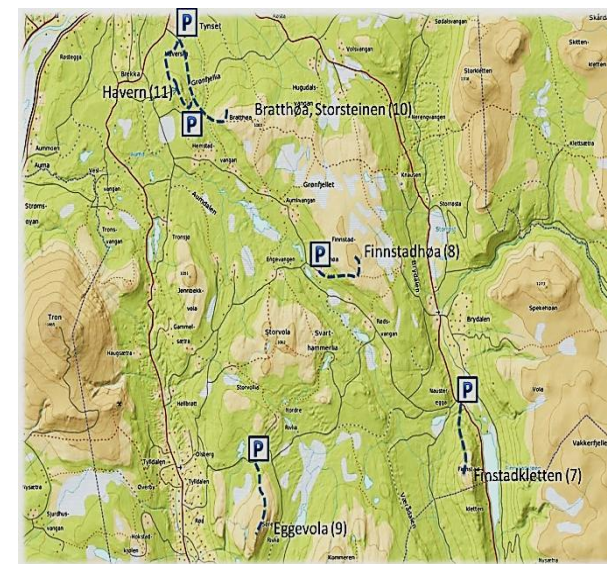
6 km fra Tynset sentrum Rv 30 mot Røros. Ta venstre og følg skilt Åsan 5. Etter 1 km, sving høyre, og så venstre oppover bakkene. Etter 4 km sving venstre i kryss og deretter 2,5 km til parkering. Bomvei. Skiltet til topp.

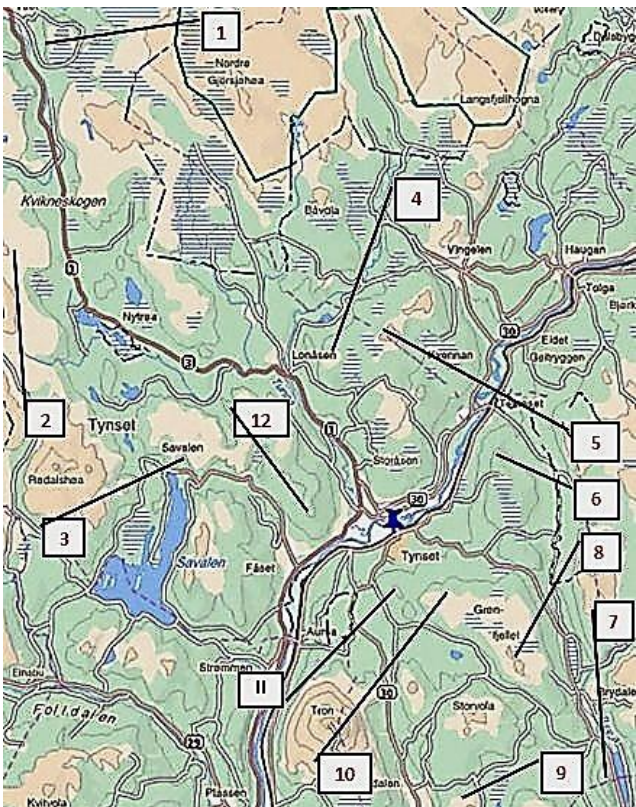
6 MÅNA

4 km mot nord fra Tynset sentrum på Fv. 681. Følg skilt til parkering ved Månvangen, 4 km fra Fv. Bomvei. Skiltet til topp.

7 FINNSTADKLETTEN

Turen starter ved Nausteregga, 3,5 km sør for kirken i Brydalen. Parkering ved brua øst for grustaket. Skiltet til topp.





- | | |
|----------------------------|----------------|
| 1: KALTBERGET 2,1 KM | STIGNING 205 M |
| 2: MIDTHØA 2,7 KM | STIGNING 302 M |
| 3: SAVALKLETTEN 1,3 KM | STIGNING 218 M |
| 4: TVERRVOLA 1,8 KM | STIGNING 180 M |
| 5: GRÅVOLA 3 KM | STIGNING 223 M |
| 6: MÅNA 1 KM | STIGNING 148 M |
| 7: FINNSTADKLETTEN 2,5 KM | STIGNING 464 M |
| 8: FINNSTADHØA 2 KM | STIGNING 223 M |
| 9: EGGEVOLA 2,6 KM | STIGNING 230 M |
| 10: BRATTHØA ALT 1- 2,6 KM | STIGNING 175 M |
| 10: BRATTHØA ALT 2- 4,6 KM | STIGNING 395 M |
| 11: HAVERN ALT 1- 2,4 KM | STIGNING 300 M |
| 11: HAVERN ALT 2- 1,2 KM | STIGNING 75 M |
| 12: FÅSTEN 1,4 KM | STIGNING 270 M |

8 FINNSTADHØA

Kjør Rv 30 i 3,5 km fra Tynset sentrum mot Tyllaldalen. Ta til venstre bomvei til Aumdalen 10,5 km til Stortjønna. Ta til venstre 0,5 km mot Øverbyvangen. Parkering. Skiltet til topp.

9 EGGEVOLA

Ta av fra Rv 30 ca 1,5 km sør for Tyllald kirke, følg skilt Røesgrenda/Aumdalen. Park 5 km fra Rv 30. Kjør forbi bomtavla og ta til venstre og følg skilt til Aumdalen. Kjør opp Røesberget til skiltet parkeringsplass på venstre side hvor skiltet Rivåsen står. Bomvei. Skiltet til topp.

10 BRATTHØA

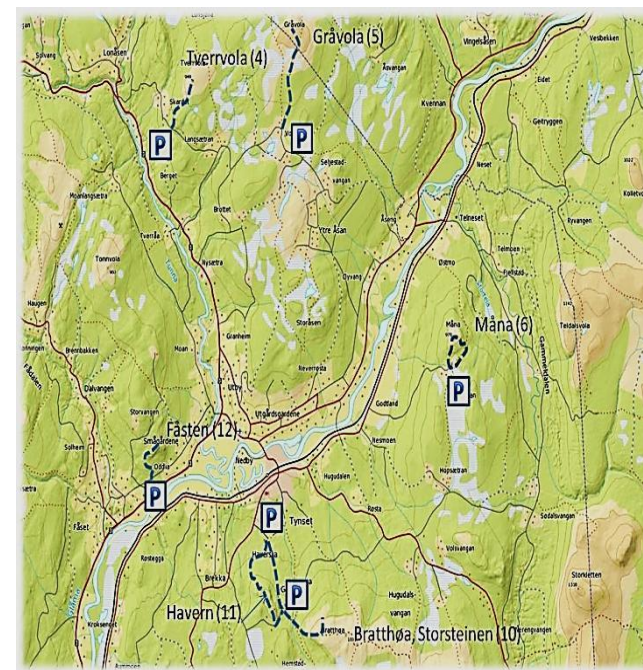
11 HAVERN

Alt 1: Følg Rv 30 i 1,5 km sørover fra Tynset sentrum mot Tyllaldalen. Ta av til Haverslia Skianlegg, 0,7 km. Parkering. Skiltet til topp.

Alt 2: Følg Rv 30 i 3,3 km sørover fra Tynset sentrum mot Tyllaldalen. Ta av til Aumdalen, bomvei. Etter 1,7 km ta til venstre mot Skistua. 1,7 km til parkering. Skiltet til topp.

12 FÅSTEN

6 km fra Tynset sentrum langs Rv 3 mot Alvodal. Ta til høyre ved infotavle, kjør 0,5 km til parkering. Skiltet til topp.



TRIMBOK PÅ ALLE TOPPENE.

SKRIV NAVN OG DATO,
(OG GJERNE EN LITEN TURHILSEN)
BLI MED I KONKURRANSEN OM
FLEST TOPPTURER 😊

FØLG MED PÅ: www.tynsetturlag.org

