

F 26.11.15

Sak 138/15

Veelugg 1



**Arkitektene
Berg og Østvang AS**

**Detaljreguleringsplan med KU
BUBAKKEN GRUSTAK**
Gnr. 141, bnr. 1 i Tynset kommune



PLANPROGRAM

Utgave: 001
Dato: 2015-07-10

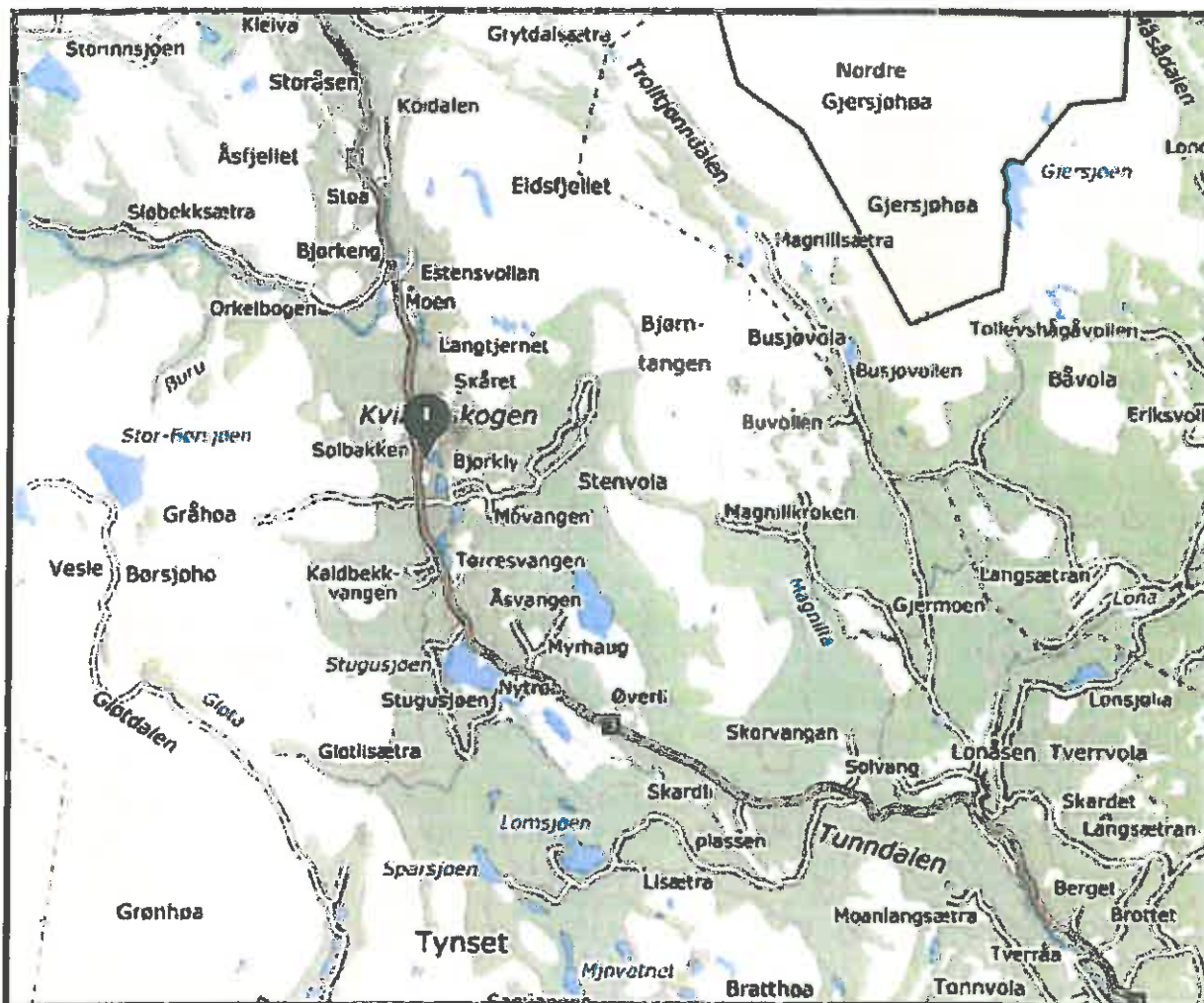
INNHOLDSFORTEGNELSE

1 - Bakgrunn for planarbeidet	3
2 - Dokumentinformasjon.....	3
3 - Innledning og forholdet til forskrift om konsekvensutredninger.....	4
4 – Beskrivelse av planområdet	5
5 – Mineralressursen / overordnede planer / kulturminner	7
6 – Formålet med planarbeidet	8
7 – Saksgang og vedtak	9
8 – Den videre planprosessen.....	9

1 BAKGRUNN FOR PLANARBEIDET

Bakgrunn for planarbeidet er ønsket om å ta i bruk og utvide det eksisterende grustaket på eiendommen Bubakken, gnr. 141, bnr. 1, på Kvikneskogen i Tynset kommune. Det er behov for tilgang til lokale grusressurser på Kvikneskogen. Planarbeidet vil åpne for en mindre utvidelse av et område som allerede er tatt i bruk til grustak. Samtidig sikrer planen ivaretagelse av miljøsyn til omkringliggende landskap og kulturminner, samt en opprydding av området når utaksmengden er tatt ut.

Tiltakshaver er Steinar Munkhaugen. Grunneier er Trond Livden.



Illustrasjon 1: Oversiktskart som viser planområdets plassering. [Tynset kommune]

2 DOKUMENTINFORMASJON

Oppdragsgiver: Steinar Munkhaugen
Rapportnavn: Planprogram – Detaljreguleringsplan Bubakken grustak
Utgave/dato: 2015-07-10

Oppdrag: 2452 – Detaljreguleringsplan Masseuttak Sætermoen
Planlegger: Arkitektene Berg og Østvang AS v/ Atle Berg

3 INNLEDNING OG FORHOLDET TIL FORSKRIFT OM KONSEKVENsutREDNINGER (KU)

I forbindelse med ønsket om å gjenåpne masseuttaket på Bubakken er det startet opp arbeid med reguleringsplan med konsekvensutredning for området. Behovet for konsekvensutredning er utløst på grunn av uoverensstemmelse mellom ønsket arealbruk (massetak) og kommunedelplan for Kvikneskogen (LNF-N-område; dvs. landbruks-, natur- og friluftsområde med spesielle natur- og kulturverninteresser.)

Forskriften om konsekvensutredning gjelder for fylkesplaner og kommuneplaner som fastsetter retningslinjer eller rammer for utbygging, samt for reguleringsplaner som kan få vesentlige virkninger for miljø, naturressurser eller samfunn. Forskriften fastsetter at det som ledd i varsel og kunngjøring av oppstart av planarbeidet skal utarbeides et forslag til planprogram som etter høring fastsettes av ansvarlig myndighet. I plansaker vil dette normalt være planmyndigheten i den aktuelle kommunen. Ved utleggelse av planforslaget til offentlig ettersyn skal det redegjøres for konsekvensene av planforslaget. Ved behandling og vedtak av plan skal det redegjøres for hvordan konsekvensutredningen og uttalelsene til denne er vurdert og tatt hensyn til, samt vurderes og eventuelt stilles vilkår for gjennomføring og krav om oppfølgende undersøkelser. Det fastsatte planprogrammet skal ligge til grunn for utarbeidelse av planforslag med konsekvensutredning. Planprogrammet skal klargjøre premisser og rammer for planarbeidet, herunder fastsette hvilke forhold som skal utredes og/eller beskrives nærmere i planforslag med konsekvensutredning.

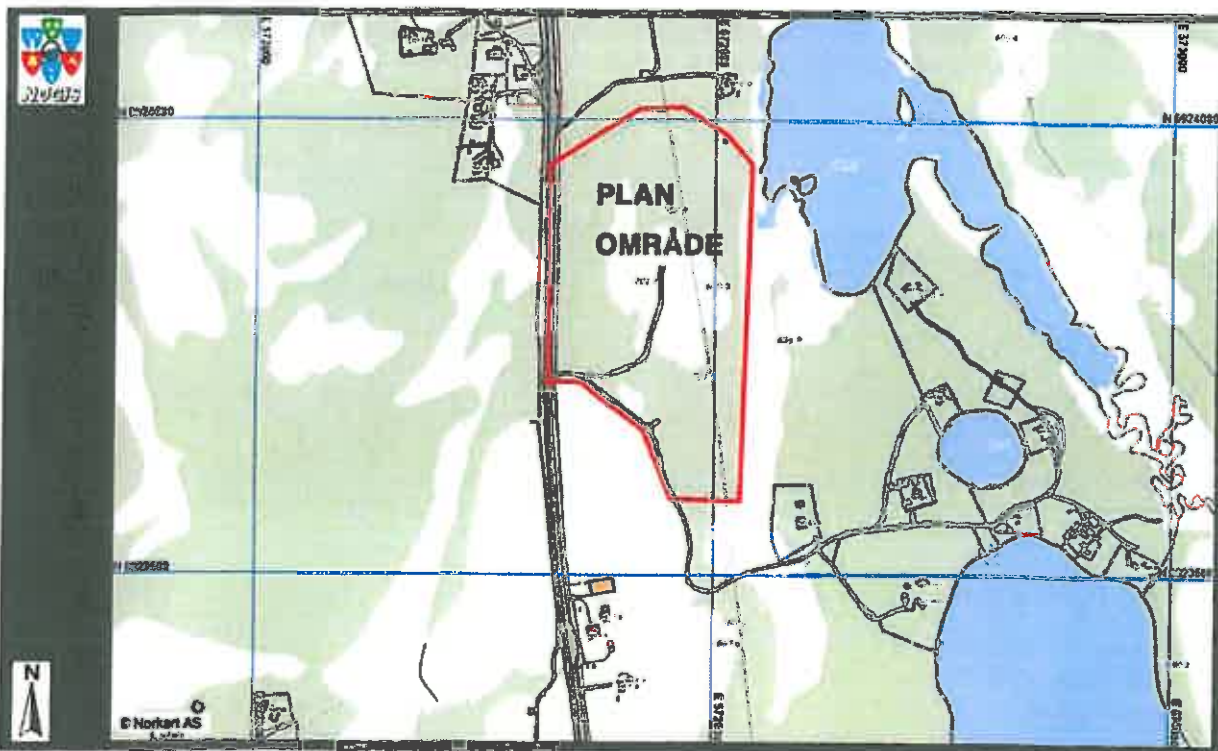
Planprogrammet er også et verktøy for å sikre tidlig medvirkning og avklare viktige problemstillinger på et tidlig tidspunkt i planarbeidet. Programmet skal bidra til å informere om planarbeidet og få innspill til gjennomføring av reguleringsplanarbeidet med konsekvensutredning.

Antatt viktige utredningsbehov for planarbeidet (iht. forhåndskonferansen):

- Naturgrunnlag, geologiske ressurser, behov for masseuttak, tiltenkt bruk.
- Landskap, fjernvirkning, skjerming mot omgivelsene.
- Estetikk og byggeskikk, dybde-, drift og istandsetting. Kraftlinje.
- Økonomi. Verdien i området veid opp mot verdien av uttaket.
- Landbruk
- Virkeområde jord- og skogbruksloven
- Biologisk mangfold / Naturområder, forhold til LNF-N-formål
- Vassdragsforvaltning, avrenning til nærliggende Bubakktjønnen, Flombekkeløp
- Friluftinteresser. Nærliggende hyttefelt, jaktinteresser mm.
- Viltinteresser, jfr. LNF-N i kommunedelplanen
- Forurensning. Støy, støv og avrenning. Avklare miljøforhold. Hindre forurensing
- Kulturlandskap
- Kulturminner finnes i området. Registrert i forbindelse med kommunedelplan.
- Naturbasert sårbarhet, høyspentstrekk
- Virksomhetbasert sårbarhet, avklares gjennom ROS-analyse
- Infrastruktur, transportavstander
- Trafikkforhold, trafikkmengde, avkjørsel fra rv 3

4 BESKRIVELSE AV PLANOMRÅDET

Planområdet er ca. 70 daa stort, beliggende langs østsiden av rv 3 på Kvikneskogen. Området ligger på ca. 700 moh i en slak helling mot øst, noe lavere enn landbrukseieendommen i syd. Området domineres av det eksisterende masseuttaket som i flate utgjør ca. 11,5 daa. Uttaksdybden er på ca. 11 m på det høyeste, og antatt uttatte masser ca. 70 000 m³. En skogkledt terreng-rygg danner den østre begrensingen på det eksisterende uttaket. Herfra faller terrenget relativt bratt ned mot Bubakktjønna og våtmarksområdene i øst. I denne skråningen ligger også en rekke på fire påviste fangstgroper. I tillegg finnes en fangstgrop i den nordvestre delen av planområdet.



Illustrasjon 2: Planområdet, grunnkart

Vegetasjonen er preget av et næringsfattig jordsmonn. Skogen er dominert av bjørk med innslag av gran. Undervegetasjonen er lyng-/mosebevekst bunndekke med gråvier- og einer. Planområdet grenser mot rv 3 i vest, mot bekk i nord, mot våtmarksområde mot vest og mot adkomstvei i syd.



Illustrasjon 3A: Eksisterende grustak mot nord, 3B: og mot øst.



Illustrasjon 4A: Eksisterende grustak mot syd, 4B: terrengrygg øst for eks. grustak (mot nord)



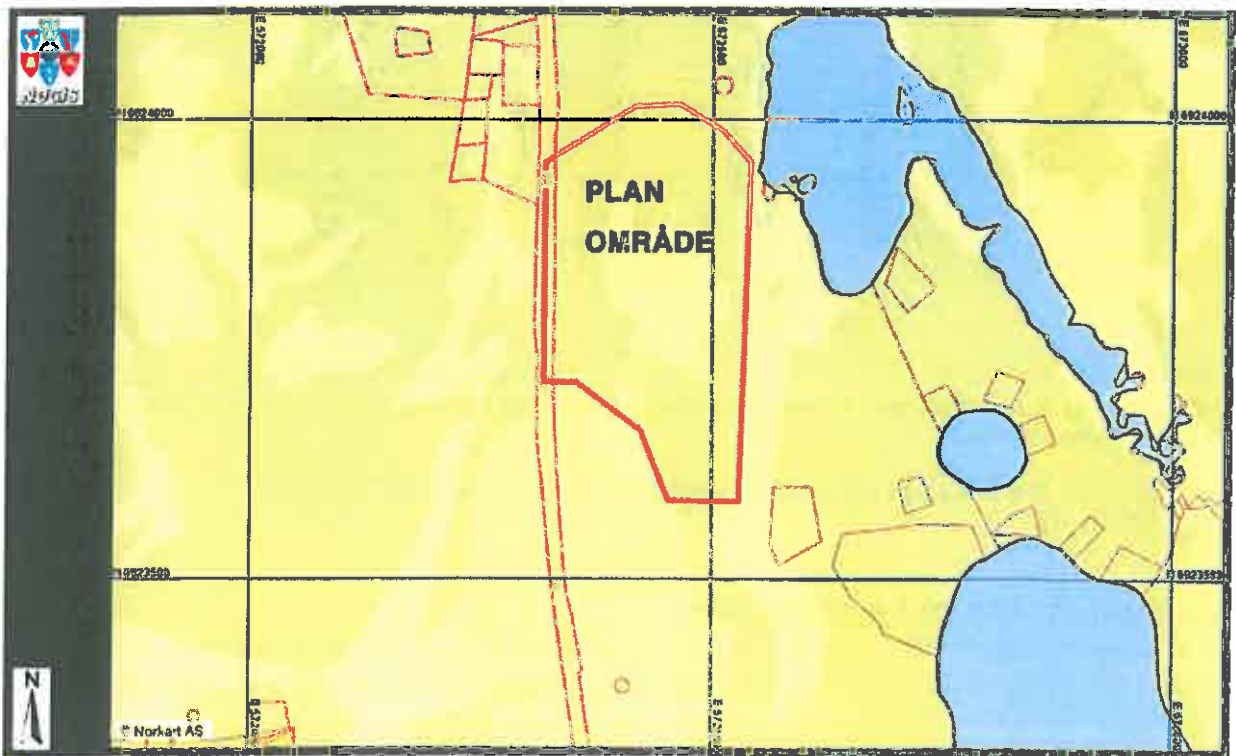
Illustrasjon 5A: Eksisterende grustak mot nord, 5B: en av fangstgravene øst for eks. grustak



Illustrasjon 6: Bekkedal - nordlig avgrensning av planområdet, sett mot nord.



Illustrasjon 7: **Ortofoto** over planområdet. [nord-osterdal.no]



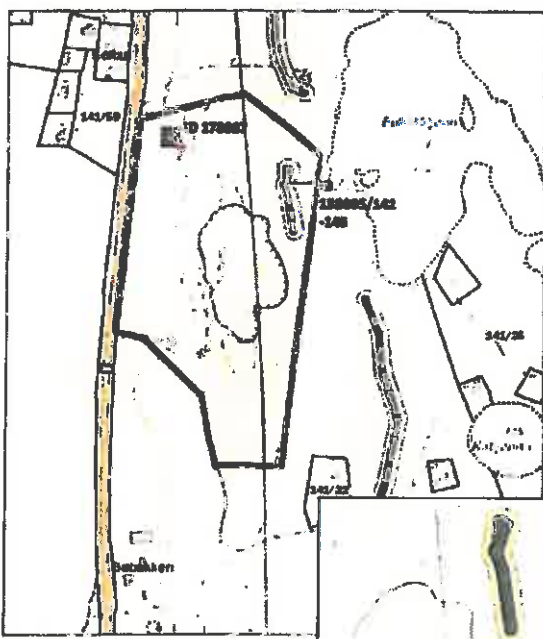
Illustrasjon 8: **Kommuneplan**. Grønt: LNF-område, Blått: Vannareal for friluftsliv. [nord-osterdal.no]

5 MINERALRESSURS / OVERORDNEDE PLANER / KULTURMINNER

Mineralressursen er registrert i Norges geologiske undersøkelse (NGU) sin grusdatabase som nedlagt massetak. Det er tatt ut betydelige masser fra grusuttaket; anslagsvis 70 000 m³. Masseuttaket er ikke sikret og avsluttet, og i dagens situasjon representerer dagens uavsluttede masseuttak en sikkerhetsmessig risiko.

Området ligger i dag inne som LNF_N-område i kommunedelplan for Kvikneskogen. Dvs. at området er regulert til landbruks-, natur- og friluftsområde, med spesielle natur- og kulturverninteresser. Området er ikke oppdyrket. (Jfr. utsnitt av kommunedelplanen i ill. 9B under)

Mellom dagens uttak og Bubakktjønnen ligger en rekke på 4 automatisk fredede fangstgroper, i tillegg finnes det en tilsvarende fangstgrop i nordvestre del av foreslått planområde. Hedmark fylkeskommune, kulturminneavdelingen avholdt befaring den 15.10.2014 og konkluderer i sin rapport at kulturminnene skal avmerkes i planforslaget, alternativt at det søkes om dispensasjon om fjerning av lokaliteter. Det vises videre til foreslått tekst til reguleringsbestemmelser for å sikre at evt. uoppdagede kulturminner tas vare på ved evt. senere funn.



Illustrasjon 9A: **Kulturminner**. Rekke med fangstgraver NØ for eks. grustak + enkeltgrav i NV. [Hedmark fylkeskommune]



Illustrasjon 9B: **Kommunedelplan Kvikneskogen**. Grønnskavert: LNF_N-område. [Tynset kommune]

6 FORMÅLET MED PLANARBEIDET

Det er et stort problem å finne egnede grusmasser på Kvikne. De grusmassene som finnes er dårlig egnet til veivedlikehold og det er lang transportvei til andre egnede grusmasser (Tynset / Alvdal).

I det eksisterende massetaket på Bubakken er massene vurdert og ansees som gode for tiltenkt bruk. Ny aktivitet av begrenset omfang (inntil 10 000 m³), ansees ikke å være til

hinder eller ulempe for omgivelser eller naboer. En regulering vil sikre opprydding og etterbruk, samt sikringssoner mot kulturminnene innen området (fangstgroper). Det eksisterende grustaket utgjør en ressurs der det ligger. Det er samfunnsøkonomisk fornuftig å utnytte / videreutvikle en slik lokal ressurs.

7 SAKSGANG OG VEDTAK

15.10.2014 - Arkeologisk befaring av planområdet av arkeolog fra fylkeskommunen.

18.11.2014 - Forespørsel om igangsetting av planarbeid sendt Tynset kommune.

04.12.2014 - Oppstartsmøte avholdt.

26.01.2015 - Behovsvurdering sendt Tynset kommune.

16.04.2015 - Politisk avklaring i formannskap/planutvalg (Sak42/15):

Følgende vedtak fattet: *"Formannskapet i Tynset støtter de vurderinger som er gjort i saken, og anbefaler oppstart av planarbeid under følgende forutsetninger:*

- 1. Videre utvidelse av massetaket blir mot vest-nordvest.*
- 2. Det foreslåtte uttaksvolumet ikke endres i nevneverdig grad*
- 3. Det settes av tilstrekkelige soner mot omkringliggende terreng og kulturminner.*
- 4. Det stilles krav til at området skal istandsettes når angitt uttaksmengde er tatt ut.*
- 5. Planen må konsekvensutredes iht. plan- og bygningslovens §4-2.*

Dette begrunnes ut fra vurderingen om at det på grunn av beliggenhet og et lavt planlagt årlig uttaksvolum ikke er sannsynlig at det oppstår negative effekter for nærområdet, og at det er en samfunnsnyttig effekt i å utnytte en allerede påbegynt ressurs. En reguleringsplan vil kunne gi klare forutsetninger for uttak og buffersoner, og en opprydding av området når uttaket opphører."

8 DEN VIDERE PLANPROSESSEN

Den videre planprosessen vil foregå utover høsten 2015. Målsetningen er en ferdig stadfestet plan på etterjulsvinter / vår 2016.

Innspill til prosessen vil tas fortløpende og direkte med dem det gjelder. I og med at det i denne sammenheng er snakk om en beskjeden utvidelse av et eksisterende masseuttak i et område med få nære naboer, ansees behovet for større, felles informasjonsmøter som unødvendig. Om det allikevel skulle signaliseres ønsker eller behov for slike informasjonsmøter, vil dette bli tatt opp fortløpende.

Det videre planarbeidet vil bestå i å utarbeide en konsekvensutredning (KU) med en grundig gjennomgang av de antatt viktige utredningsbehov for planarbeidet iht. forhåndskonferansen, (gjengitt i dette planprogrammets pkt. 3). Det vil deretter utarbeides en reguleringsplanforslag bestående av en beskrivelse (inkl. KU), plankart og planbestemmelser. Dette forslaget sendes inn som et privat reguleringsplanforslag til kommunen for behandling. Kommunen, ved planutvalg (formannskap), vil kunne legge reguleringsplanforslaget ut til offentlig ettersyn, (med eller uten endringer), der alle naboer, offentlige instanser og andre berørte vil kunne sende inn sine merknader til planutkastet. Planutvalg og kommunestyre vil på bakgrunn av innkomne merknader kunne gjennomføre en avsluttende behandling, der en til slutt vil kunne vedta en gyldig reguleringsplan.

Os, 2015-07-10 Atle Berg (sign.)

F26.11.15

sak 138/15

Vedlegg 2



Statens vegvesen

Arkitektene Berg og Østvang AS
Brutippen 13
2550 OS I ØSTERDALEN

TYNSET KOMMUNE	
06.08	AV 15
15-721-8	
5890-15	
K63	KRA

Behandlende enhet:
Region øst

Saksbehandler/innvalgsnr:
Stein Erik Myren - 62553665

Vår referanse:
2015/050901-007

Deres referanse:

Vår dato:
05.08.2015

Uttalelse til varsel om oppstart av arbeid med detaljregulering for Bubakken grustak på Kvikneskogen i Tynset kommune. Riksveg 3-17, km 18,325

Vi viser til brev fra dere datert 10.07.2015.

Planområdet er et eksisterende grustak med tilliggende områder på eiendommen gnr. 141, bnr. 1 - som ligger på Kvikneskogen i Tynset kommune. Planområdet har i dag avkjørsel direkte fra riksveg 3 og atkomst via privat veg.

Hensikten med planarbeidet er gjenoppta uttak av grus og utvide det eksisterende arealet for grustak, sett i lys av at behovet for egnete grusmasser er stort på Kvikneskogen og at transportavstandene er lange.

I kommuneplanens arealdel er det aktuelle området vist som landbruk-, natur og friluftsområde (LNF) og det krever at det må utarbeides konsekvensutredning når området skal reguleres.

Trafikk med tunge biler til og fra massetak er ofte konfliktfylt med hensyn til trafikkstøy og trafiksikkerhet – knyttet til boligbebyggelse langs transportstrekningene. Vi ber om at dette blir kartlagt i konsekvensutredningen.

Avkjørsel og atkomstveg fra riksveg 3 bør inngå i planområdet. Krav til utforming av avkjørsel og atkomstveg bør fastsettes i henhold til håndbok N100 Veg- og gateutforming. Frisiktkravet i avkjørselen kan settes til 10 x 125 m.

Riksveg 3 er i Vegnettsplan for Hedmark, vedtatt av Hedmark fylkesting, klassifisert som «nasjonal hovedveg» med meget streng holdning til avkjørsler. Den generelle byggegrensen langs vegen er 50 m målt fra vegens midtlinje og fartsgrensen på stedet er 80 km/t. På Bubakken er trafikkmengden på riksvegen ca 1900 ÅDT og andelen lange biler 27 %.

Det må ikke legges til rette for grusuttak i byggegrensesonen

Postadresse
Statens vegvesen
Region øst
Postboks 1010
2505 Lillehammer

Telefon: 02030
Telefaks: 61 25 74 80
firmapost-ost@vegvesen.no
Org.nr: 971032081

Kontoradresse
Parkgata 81
2317 HAMAR

Fakturaadresse
Statens vegvesen
Landsdekkende regnskap

8915 Vadse
Telefon:
Telefaks:

Vi har ellers ingen merknader eller kommentarer til oppstartvarselet og planprogrammet, men vi forbeholder oss retten til å komme med ytterligere merknader når planforslaget legges ut til offentlig ettersyn.


Seksjon for plan og trafikk
Med hilsen


Hanne Finstad
seksjonsleder

Stein Erik Myren

Kopi: Hedmark fylkeskommune
Fylkesmannen i Hedmark
Tynset kommune 2500 Tynset

Jon Sandvik
Landstads v. 16
7052 Trondheim



Arkitektene Berg og Østvang AS
Brutippen 13
2550 Os i Østerdalen

HØRINGSSVAR VEDR. BUBAKKEN GRUSTAK – SAK 42/125 I FORMANNSKAPET, TYNSET KOMMUNE

Etter drøfting med et antall hytteeiere som, i likhet med undertegnede, er nære naboer til det omsøkte grustaket – og samtaler med avdelingsingeniør Aasen i Tynset Kommune og søkeren, Steinar Munkhaugen, gis følgende innspill i saken:

- 1: Det synes noe merkelig at man går til en omregulering av et LNF-område for å utvinne grus til lokal bruk når det finnes et grustak i drift et par kilometer unna. Ut fra vedlagte prøvesvar ser det for en legmann ut som grusen fra Estensmoen-uttaket faktisk også har en noe bedre kvalitet (?).
- 2: De omsøkte uttaksmengder og arealbruken synes beskjedne. Forutsatt at utvidelsen holdes innenfor de rammer formannskapet trekker opp, vil neppe arronderingen gi særlige negative virkninger for hyttene rundt Blanktjønnå, Kattjønnå og Bubaktjønnå.
- 3: Det uttrykkes likevel bekymring for de driftsmessige konsekvensene. Støv, støy og forstyrrelser antas å følge med graving, lasting – og særlig knusing av masser. Hytteeierne ønsker derfor at det pålegges visse begrensninger når det gjelder driftstid. Hyttebrukerne søker rekreasjon i fritid som helger, høytider og ferier. Det bør være mulig å styre arbeidet slik at man unngår knusing og intensiv drift i slike perioder.
- 4: Vi forutsetter at man etter en viss driftstid kan gjøre en evaluering av forholdene og at områdets verdi som rekreasjons/hytteområde vurderes opp mot evt. negative utslag av grusdriften. Vi som har investert og bygget opp en tilhørighet til dette området vil ikke akseptere en forringelse av natur og fritidsinteressene her.

TRONDHEIM 210815

Med hilsen

Jon Sandvik

jonkristoffersandvik@gmail.com



FYLKESMANNEN I HEDMARK

TYNSET KOMMUNE	
Dato:	11/9 Ar. 15
Saksnummer:	14-1489-15
Utsendingsnr.:	6688-15
Dato:	2014 02 12 KRA

Arkitektene Berg og Østvang AS

Brutippen 13
2550 OS I ØSTERDALEN

<i>Saksbehandler, innvalgstelefon</i> Se sist i brevet	<i>Vår dato</i> 31.08.2015 <i>Arlinr.</i> 421A	<i>Vår referanse</i> 2015/2972 <i>Deres referanse</i>
-----------------------------------------------------------	---------------------------------------------------------	-------------------------------------------------------------

Reguleringsplan for Bubakken grustak i Tynset kommune - Merknader til varsel om oppstart

Vi viser til oversendelse datert 10.07.2015 med varsel om oppstart av arbeid med reguleringsplan samt høring av planprogram for Bubakken grustak på Kvikneskogen i Tynset kommune. Formålet med planen er å legge til rette for utvidet drift av et eksisterende grustak. Området er i kommuneplanen satt av til LNF-formål og etablering/utvidet drift av grustaket utløser derfor krav om konsekvensutredning.

Uttak og håndtering av masser er ofte av stor samfunnsverdi, men kan være konfliktfylte tiltak. Det er viktig at mulige effekter og berørte interesser blir godt vurdert gjennom prosessen, spesielt viktig er konsekvenser for omkringliggende bebyggelse.

Eksisterende masseuttak som har sammenheng med planforslaget forutsettes tatt inn i planen.

Planforslaget må blant annet sette klare krav til uttaksgrenser, istandsetting og etterbruk. Det må gjøres rede for atkomst, støy, avrenning og støv. Videre må det sikres skjerming av uttaksområdet og en effektiv tilbakeføring eller tilrettelegging for annen bruk. Istandsetting etter endt uttak skal omfattes av reguleringsplanen. Planområdet strekker seg ned mot Bubakktjønnen og våtmarksområder/myr i øst. Vi forutsetter at det settes av en vegetasjonssone/-skjerm mot disse områdene, både som sikring mot avrenning og for biologisk mangfold.

Reguleringsplanen kan gi bestemmelser som både fremmer drift og aktivt begrenser ulemper for omgivelsene, jf. pbl. § 12-7. Samtidig er det viktig å samordne med driftsplan og forurensningsloven. Det vises til Ternavelleder Mineralske forekomster og planlegging etter plan- og bygningsloven.

Miljøulemper fra masseuttak reguleres gjennom selvbærende forskrift i forurensningsforskriftens kap. 30. Dette gjør at det ikke lenger er nødvendig å konsesjonsbehandle slik virksomhet etter forurensningsloven. Fylkesmannen anbefaler imidlertid at det henvises til

<i>Postadresse:</i> Postboks 4034 2306 Hamar	<i>Kontoradresse:</i> Parkgt 36 2317 Hamar	<i>Telefon Statens bus:</i> Sentralbord: 62 55 10 00	<i>Telefaks:</i> 62 55 10 31	<i>Org.nr.:</i> 974 761 645 <i>Banknr.:</i> 7694.05.01675
<i>E-post:</i> fmheda@fylkesmannen.no		<i>Internett:</i> www.fylkesmannen.no		

forurensningsforskriftens kap. 30 i planbestemmelsene. Bestemmelser kan også skjerpes i forhold til kravene i forskriften hvis planmyndigheten ønsker dette.

Dersom uttaket av masser medfører sprengning, forutsetter vi at det i planforslaget er gjort rede for og vurdert sikkerhetsmessige forhold for omgivelsene (stelsprang ifht. trafikk, bebyggelse og friluftslivsbruk) og hvilke føringer dette kan få for arealbruk og driften av massetaket.

Ved ev. mottak av returmasser forutsettes det at disse rene og brukes til en planlagt istandsetting av området, og at det gjøres rede for dette i planforslag med konsekvensutredning. I henhold til lovverket (forurensningsloven med forskrifter) kan kommunen sette bestemmelser i reguleringsplanen hvis det er snakk om:

1. «bruk av egnet inert avfall i forbindelse med terrengregulering og -rehabilitering, utfylling eller byggeformål» eller
2. «deponering av ikke-forurenset jord».

Inert avfall er avfall som ikke gjennomgår noen betydelig fysisk, kjemisk eller biologisk omdanning som for eksempel teglstein, murstein og betong uten armeringsjern jf. avfallsforskriften til forurensningsloven. Det er viktig at ansvarlige som tar i bruk inert avfall har kontroll på at det som tas imot er rent og at avfallet erstatter anvendelse av andre masser som ellers ville blitt benyttet. Eventuell bruk av inert avfall må være ledd i en planlagt istandsetting og etterbruk av området, og ikke en billig måte å bli kvitt avfall. Kommunen har ikke myndighet til å tillate deponering av avfall.

Reguleringsplanen kan gi bestemmelser som både fremmer drift og aktivt begrenser ulemper for omgivelsene, jf. pbl. § 12-7. Samtidig er det viktig å samordne med driftsplan etter mineralloven og forurensningsloven. Det vises til Temaveileder Mineralske forekomster og planlegging etter plan- og bygningsloven.

Vi viser til nasjonale forventninger til regional og kommunal planlegging fastsatt i Kongelig resolusjon 12.06.2015, og forutsetter at forventningene her følges opp i det videre arbeidet med planen. Videre minner vi om at planforslaget må ta hensyn til nasjonale mål og føringer når det gjelder:

- Tilrettelegging for medvirkning i planprosessen, jf. § 5-1 i plan- og bygningsloven.
- Reduksjon av klimautslipp og tilpasning til et endret klima
- Ivaretagelse av strandsona
- Bevaring av dyrka mark
- Vurdering av virkninger for naturmangfold jf. §§ 8 – 12 i naturmangfoldloven
- Krav til risiko- og sårbarhetsanalyse av planforslaget
- Utbygging godt tilpasset landskapet, jf. den europeiske landskapskonvensjonen
- Kartlegging og sikring mot støy, jf. T-1442 Retningslinje for behandling av støy i arealplanlegging

Dersom det er behov for mer informasjon om hva som ligger i de nasjonale målene og føringene se www.planlegging.no, eller ta kontakt med saksbehandlere hos Fylkesmannen i Hedmark, jf. liste under.

Vi minner om at ett eksemplar av SOSI-fil og pdf-fil til alle arealplaner som sendes på høring, skal oversendes Statens kartverk Hamar for kontroll.

Fylkesmannen har ut over det ovenstående ingen vesentlige merknader til oppstartsmeldingen og forslaget til planprogram, men legger til grunn at vi får anledning til å uttale oss til et eventuelt planforslag når det er utlagt til offentlig ettersyn.

Med hilsen

Jørn G. Berg e.f.
direktør

Bjørn Murvold
seniorrådgiver

Dette dokumentet er elektronisk godkjent og sendes ut uten signatur.

Saksbehandlere: Kjell Erik Kristiansen, *beredkapsavdelingen*, tlf. 62 55 11 07
Rannveig Helgesen, *miljøvernavdelingen*, tlf. 62 55 11 75
Bjørn Murvold, *landbruksavdelingen*, tlf. 62 55 12 08

Kopi til:

Tynset kommune

Hedmark fylkeskommune

Statens vegvesen, Region øst

Norges vassdrags- og

energidirektorat, region øst

Pb 4404 Bedriftssenteret

Postboks 1010

Pb 4223 Bedriftssenteret

2500

2325

2605

2307

Tynset

Hamar

Lillehammer

Hamar



Eier(e)

Eiendom	Navn	Rolle	Personstatus
0437-141/1	LIVDEN TROND	Hjemmelshaver	Bosatt i Norge
Adresse		Poststed	
		2600 TYNSET	

Naboer

Eiendom	Navn	Rolle	Personstatus
0437-141/7	STULER ODD	Hjemmelshaver	Bosatt i Norge
Adresse		Poststed	
LOHOLTBAKKEN 3		7049 TRONDHEIM	

Eiendom	Navn	Rolle	Personstatus
0437-141/9	KOSBERG ANNE GRETHE L	Hjemmelshaver	Bosatt i Norge
Adresse		Poststed	
		2500 TYNSET	

Eiendom	Navn	Rolle	Personstatus
0437-141/11	WISTH MØYFRID VARTDAL	Hjemmelshaver	Bosatt i Norge
Adresse		Poststed	
BYÅSVEIEN 104 B		7020 TRONDHEIM	

Eiendom	Navn	Rolle	Personstatus
0437-141/13	LUND ANTON ERIK JØRGEN	Hjemmelshaver	Bosatt i Norge
Adresse		Poststed	
MINKELVEIEN 1		2500 TYNSET	

Eiendom	Navn	Rolle	Personstatus
0437-141/22	LANGDAHL MORTEN INGVALD	Hjemmelshaver	Bosatt i Norge
Adresse		Poststed	
		7584 SELBUSTRAND	

Eiendom	Navn	Rolle	Personstatus
0437-141/22	LANGDAHL ANNE M OVERVIK	Hjemmelshaver	Bosatt i Norge
Adresse		Poststed	
		7584 SELBUSTRAND	

Eiendom	Navn	Rolle	Personstatus
0437-141/25	MOEN KJETIL	Hjemmelshaver	Bosatt i Norge
Adresse		Poststed	
		2500 TYNSET	

Eiendom	Navn	Rolle	Personstatus
0437-141/31	EITHUN PER EINAR	Hjemmelshaver	Bosatt i Norge
Adresse		Poststed	
OKSTADPLASSEN 36 B		7075 TILLER	

Eiendom	Navn	Rolle	Personstatus
0437-141/37	SØLVAHL JON	Hjemmelshaver	Bosatt i Norge
Adresse		Poststed	
HOLMENKOLLVEGEN 12		7550 HOMMELVIK	

Eiendom	Navn	Rolle	Personstatus
0437-141/43	KOSBERG ANNE GRETHE L	Hjemmelshaver	Bosatt i Norge
Adresse		Poststed	
		2500 TYNSET	

Eiendom	Navn	Rolle	Personstatus
0437-141/50	MOEN TORIL	Hjemmelshaver	Bosatt i Norge
Adresse		Poststed	
MIKKELBO		2500 TYNSET	

Eiendom 0437-141/50	Navn MIKKELSEN VEGARD	Rolle Hjemmelshaver	Personstatus Bosatt i Norge
Adresse MIKKELBO		Poststed 2500 TYNSET	
Eiendom 0437-141/56	Navn HAARBERG RAGNAR	Rolle Hjemmelshaver	Personstatus Bosatt i Norge
Adresse TROLLAHAUGEN 65		Poststed 7018 TRONDHEIM	
Eiendom 0437-141/57	Navn LIVDEN HELGA RENATE P	Rolle Hjemmelshaver	Personstatus Bosatt i Norge
Adresse		Poststed 2500 TYNSET	
Eiendom 0437-141/58	Navn KREGNES MARTIN L	Rolle Hjemmelshaver	Personstatus Bosatt i Norge
Adresse		Poststed 2500 TYNSET	
Eiendom 0437-141/58	Navn KLINGEN TERESE	Rolle Hjemmelshaver	Personstatus Bosatt i Norge
Adresse		Poststed 2500 TYNSET	
Eiendom 0437-141/61	Navn EIDEM EBJØRNAR	Rolle Hjemmelshaver	Personstatus Bosatt i Norge
Adresse		Poststed 7318 AGDENES	
Eiendom 0437-141/76	Navn MOEN OLA	Rolle Hjemmelshaver	Personstatus Bosatt i Norge
Adresse SKOGLY		Poststed 2500 TYNSET	
Eiendom 0437-141/78	Navn KONGSHAUG IDAF	Rolle Hjemmelshaver	Personstatus Bosatt i Norge
Adresse KÅRVÅG		Poststed 6630 AVERØY	
Eiendom 0437-141/78	Navn SANDVIK JON KRISTOFFER	Rolle Hjemmelshaver	Personstatus Bosatt i Norge
Adresse LANDSTADS VEI 16		Poststed 7052 TRONDHEIM	
Eiendom 0437-141/79	Navn SANDVIK HILBJØRG J L	Rolle Hjemmelshaver	Personstatus Bosatt i Norge
Adresse LANDSTADS VEI 16		Poststed 7052 TRONDHEIM	
Eiendom 0437-141/81	Navn RØE BØRGE RISAN	Rolle Hjemmelshaver	Personstatus Bosatt i Norge
Adresse TONSTADGRENDA 103		Poststed 7091 TILLER	
Eiendom 0437-141/81	Navn OLSEN THERESE	Rolle Hjemmelshaver	Personstatus Bosatt i Norge
Adresse TONSTADGRENDA 103		Poststed 7091 TILLER	
Eiendom 0437-141/82	Navn MOEN KJETIL	Rolle Hjemmelshaver	Personstatus Bosatt i Norge
Adresse		Poststed 2500 TYNSET	
Eiendom 0437-141/89	Navn ANDRESEN MALIS	Rolle Hjemmelshaver	Personstatus Bosatt i Norge
Adresse HØYEMSHAUGEN 45		Poststed 7074 SPONGDAL	
Eiendom 0437-141/89	Navn ANDRESEN ERLING	Rolle Hjemmelshaver	Personstatus Bosatt i Norge
Adresse HØYEMSHAUGEN 45		Poststed 7074 SPONGDAL	

Eiendom 0437-144/1	Navn KREGNES MONA LANGTJERNET	Rolle Hjemmelshaver	Personstatus Bosatt i Norge
Adresse LANGTJØNNA		Poststed 2500 TYNSET	
Eiendom 0437-144/i	Navn KREGNES GEIR JOMAR	Rolle Hjemmelshaver	Personstatus Bosatt i Norge
Adresse LANGTJØNNA		Poststed 2500 TYNSET	
Eiendom 0437-144/8	Navn JOHANSEN LILLY MARIE	Rolle Hjemmelshaver	Personstatus Bosatt i Norge
Adresse		Poststed 2500 TYNSET	
Eiendom 0437-144/11	Navn ANDERSSEN JOLLY TORA	Rolle Hjemmelshaver	Personstatus Bosatt i Norge
Adresse OLAV TRYGVASONS GATE 82 L		Poststed 2319 HAMAR	
Eiendom 0437-144/17	Navn MOTRØEN FRANK RUNE	Rolle Hjemmelshaver	Personstatus Bosatt i Norge
Adresse		Poststed 2500 TYNSET	
Eiendom 0437-144/21	Navn JØNLAND FRODE	Rolle Hjemmelshaver	Personstatus Bosatt i Norge
Adresse GRINNISVEGEN 78		Poststed 7232 LUNDAMO	
Eiendom 0437-144/21	Navn JØNLAND MARI-ANN MIDFLÅ	Rolle Hjemmelshaver	Personstatus Bosatt i Norge
Adresse GRINNISVEGEN 78		Poststed 7232 LUNDAMO	
Eiendom 0437-144/24	Navn ESGEN HAVARD OLAV	Rolle Hjemmelshaver	Personstatus Bosatt i Norge
Adresse BØRSTADALLEEN 5 B		Poststed 2318 HAMAR	
Eiendom 0437-144/26	Navn MIDFLÅ NANN MAY KREGNES	Rolle Hjemmelshaver	Personstatus Bosatt i Norge
Adresse FLÅASVEGEN 237		Poststed 7234 LER	
Eiendom 0437-196/50	Navn STATENS VEGVESEN REGION ØST	Rolle Eiers kontaktinstans	Personstatus
Adresse Postboks 1010		Poststed 2805 LILLEHAMMER	
Eiendom 0437-196/50	Navn STATENS VEGVESEN	Rolle Aktuell eier	Personstatus
Adresse Postboks 8142 Dep		Poststed 0033 OSLO	
Eiendom 0437-196/51	Navn STATENS VEGVESEN	Rolle Aktuell eier	Personstatus
Adresse Postboks 8142 Dep		Poststed 0033 OSLO	
Eiendom 0437-196/51	Navn STATENS VEGVESEN REGION ØST	Rolle Eiers kontaktinstans	Personstatus
Adresse Postboks 1010		Poststed 2805 LILLEHAMMER	

Steinar Munkhaugen
Arkitektene Berg og Østvang AS
Direktoratet for mineralforvaltning
Hedmark Fylkeskommune
Fylkesmannen i Hedmark
Norges vassdrag- og energidirektorat
Statens vegvesen region øst
Kvikne-Rennebu kraftlag SA
Sametinget

steinar.munkhaugen@heimdal.no
atle@arkitektene.no
mail@dirmin.no
postmottak@hedmark.org
postmottak@fmhe.no
nve@nve.no
firmapost-ost@vegvesen.no
post@krk.no
samediggi@samediggi.no