

Nasjonal ramme for vindkraft

Om arbeidsopplegget og Miljødirektoratets innspill

Svein Grotli Skogen
Åpent møte, Tynset, 26.8.2019

Fra Regjeringen og Stortinget



«Regjeringen vil legge til rette for en langsiktig utvikling av lønnsom vindkraft i Norge.»

Meld. St. 25 (2015-2016) Kraft til endring - energipolitikken mot 2030



NVEs oppdrag



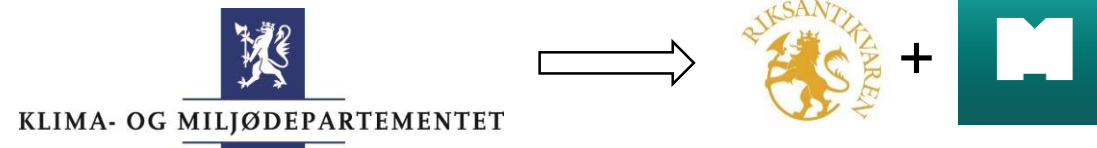
Forslag til nasjonal ramme for vindkraft på land i to deler:

1. Et oppdatert kunnskapsgrunnlag for landbasert vindkraft
2. Forslag til mest egnede områder for lokalisering av vindkraft på land vist på kart



Riksantikvaren og Miljødirektoratets oppdrag

«[...] definere hvilke områder som det av hensyn til miljø, **ikke** er akseptabelt at inngår i rammen.»



Rundskriv

Miljødirektoratet
Riksantikvaren
Fylkesmennene
Fylkeskommunene
Sametinget

Nr.	Vår ref.	Dato
T-2/16 - rev. januar 2017	14/1999	09.01.2017

Nasjonale og vesentlige regionale interesser på miljøområdet – klargjøring av miljøforvaltningens innsigelsespraksis

1. Innledning

For å bidra til en mer enhetlig forvaltningspraksis og gi økt forutsigbarhet for kommunal arealplanlegging, klargjør dette rundskrivet hva som er spørsmål av nasjonal eller vesentlig regional betydning eller som av andre grunner er av vesentlig betydning på klima- og miljøområdet. Rundskrivet skal legges til grunn for miljøforvaltningens innsigelsespraksis, og vil samtidig bidra til økt forutsigbarhet om hvilke klima- og miljøhensyn staten mener skal ivaretas i den kommunale arealplanleggingen. For øvrig vises det til rundskriv H-2/14 og Kommunal- og moderniseringsdepartementets brev av 18. februar 2014 som gir de overordnede retningslinjene for bruk av innsigelse i plansaker etter plan- og bygningsloven.

Departementet vil understreke at innsigelsesmyndighetene på miljøområdet skal delta aktivt tidlig i planprosessene med kunnskap og veiledning om miljøverdier. Dette legger til rette for at planmyndigheten best mulig kan ivareta viktige miljøhensyn og innsigelse unngås. Informasjon som er relevant for å kunne ta stilling til eventuell innsigelse senere i prosessen må også etterspørres så tidlig som mulig.



Føringer fra Klima- og miljødepartementet

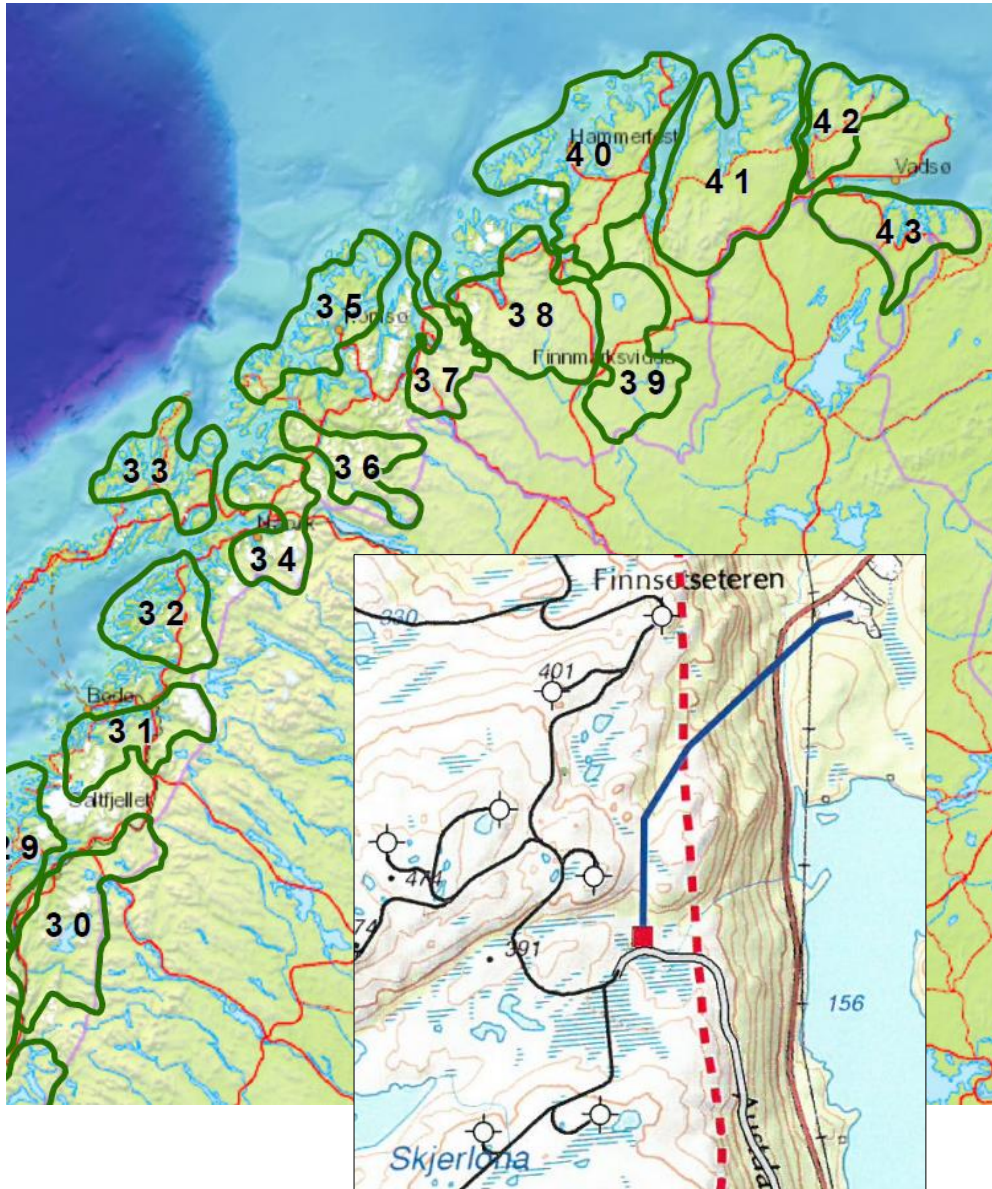
Nivå: Konflikter av nasjonal eller vesentlig regional betydning (jfr. T-2/16)



Føringer fra Klima- og miljødepartementet

Nivå: Konflikter av nasjonal eller vesentlig regional betydning (jfr. T-2/16)

Skala: Konflikter som ikke kan unngås gjennom normal tilpasning av prosjektene



Steg

1

Eksklusjonsrunde 1

Harde eksklusjoner

2

Eksklusjonsrunde 2

Myke eksklusjoner

3

Utpeking av analysearealer

Kart med 43 områder

4

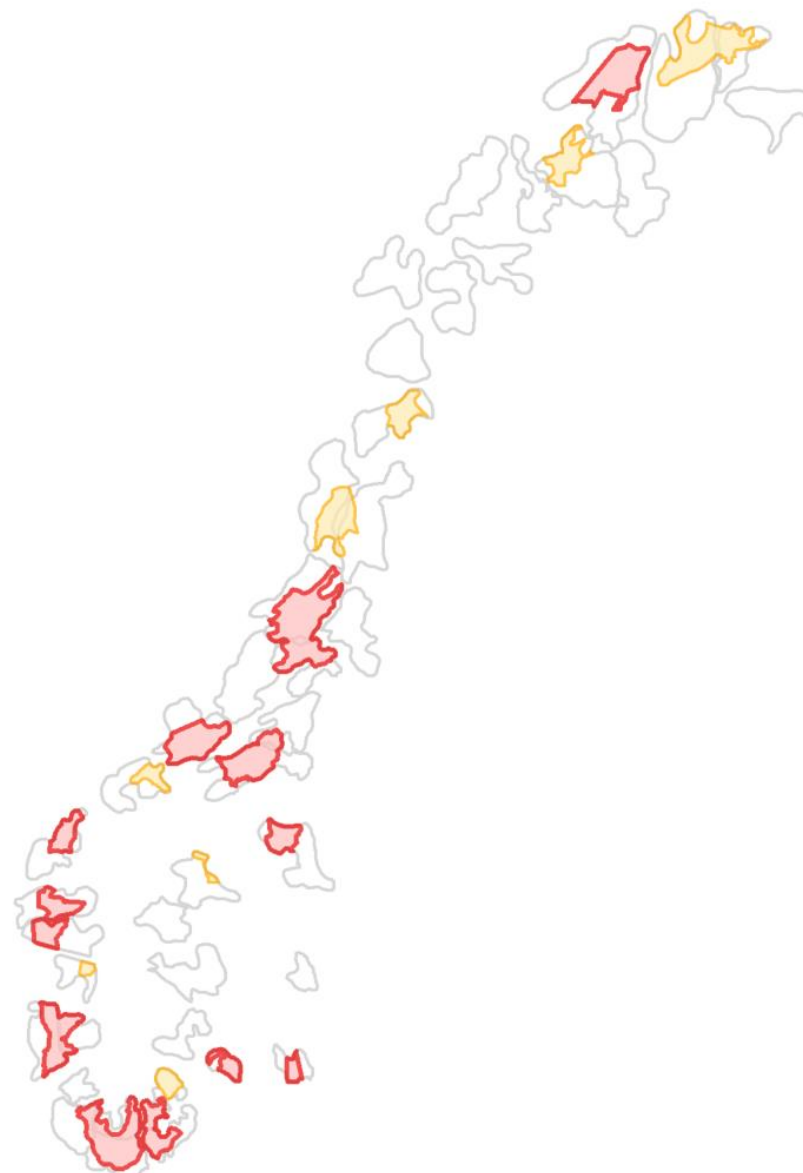
Eksklusjonsrunde 3

Innspill til ytterlige eksklusjoner (92 + 55)

5

Utpeking av mest egnede områder

NVEs forslag til OED (13 + 8)








Hvordan?




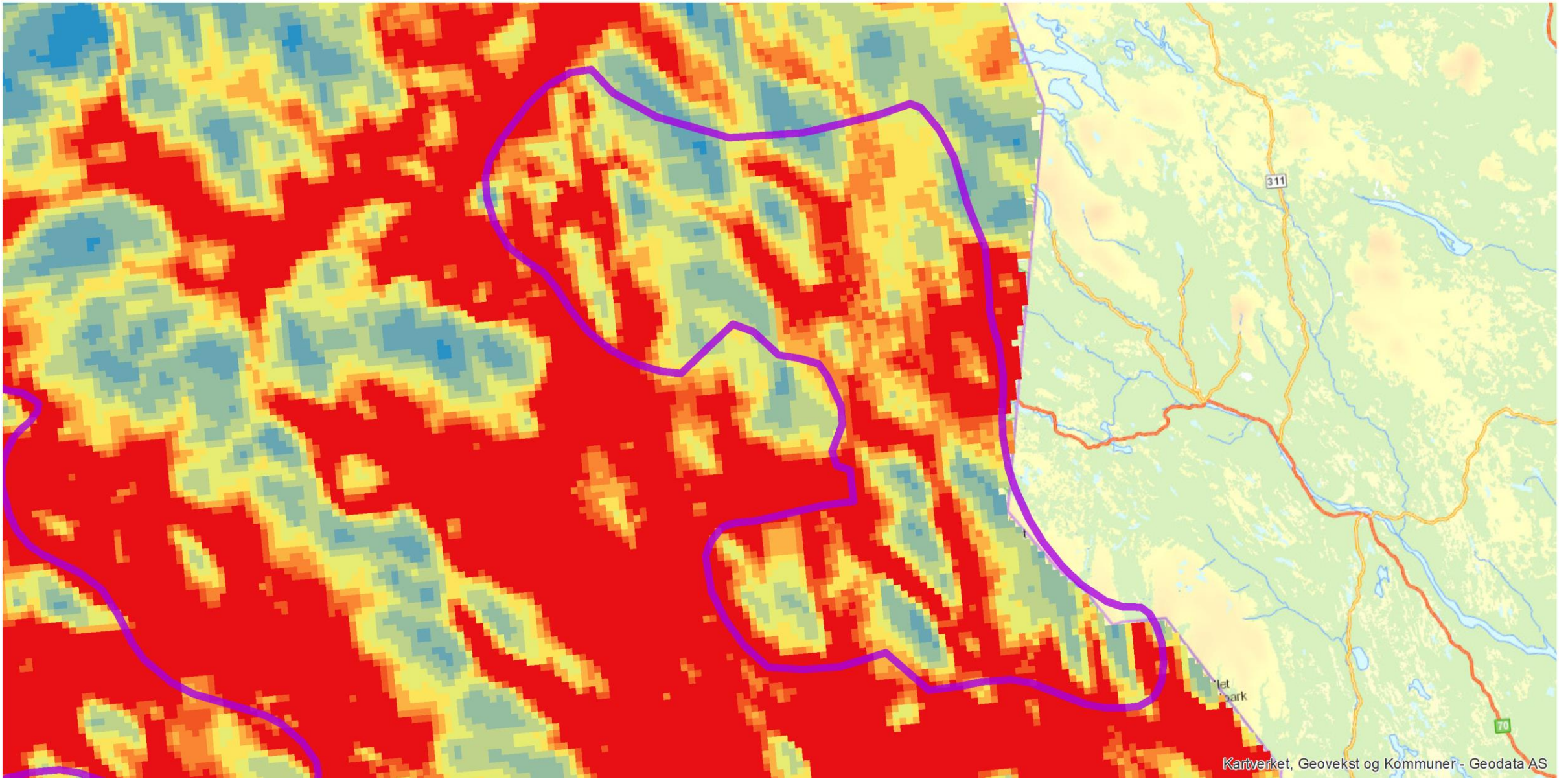
Kartverket, Geovekst og Kommuner - Geodata AS

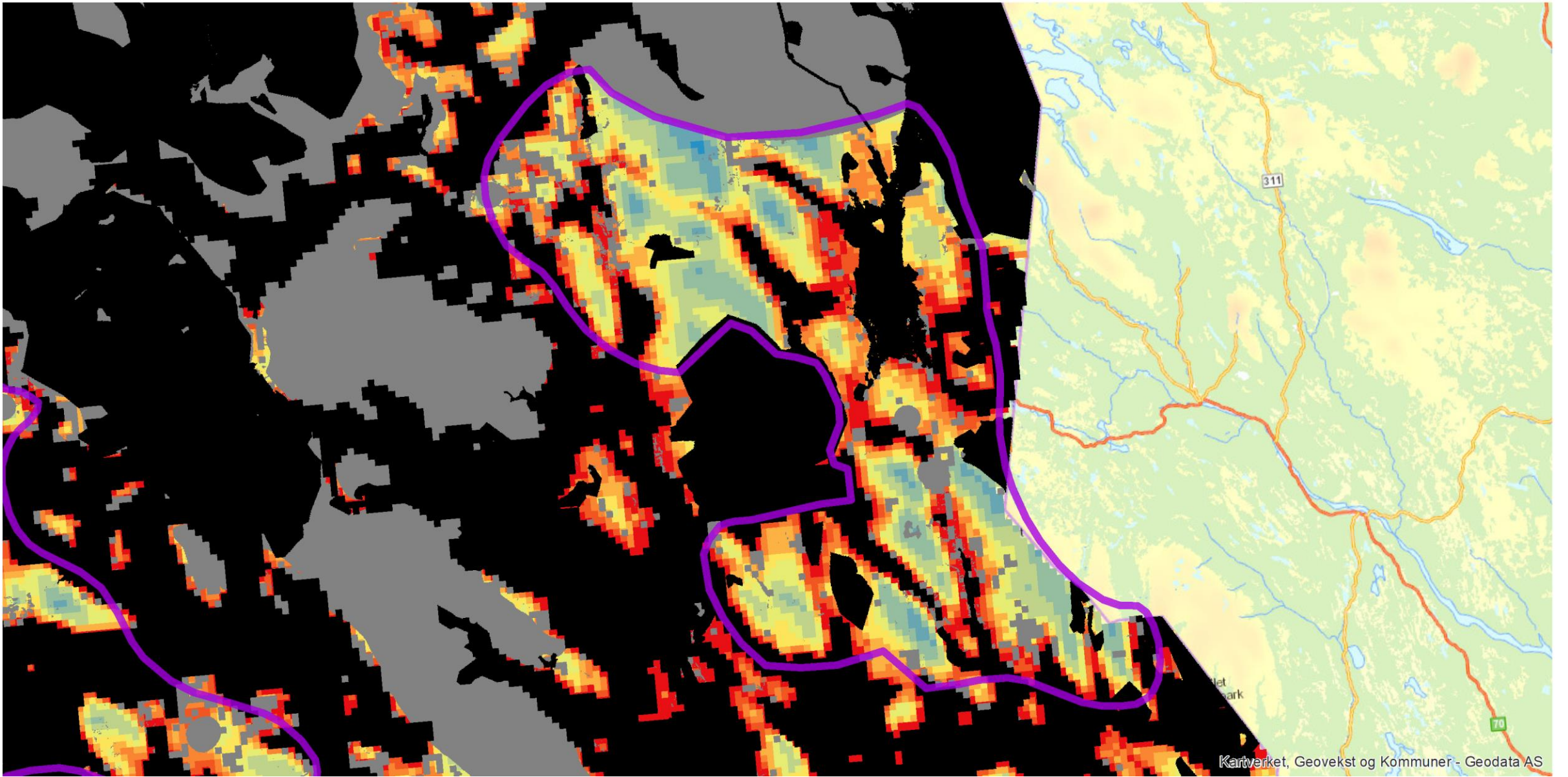








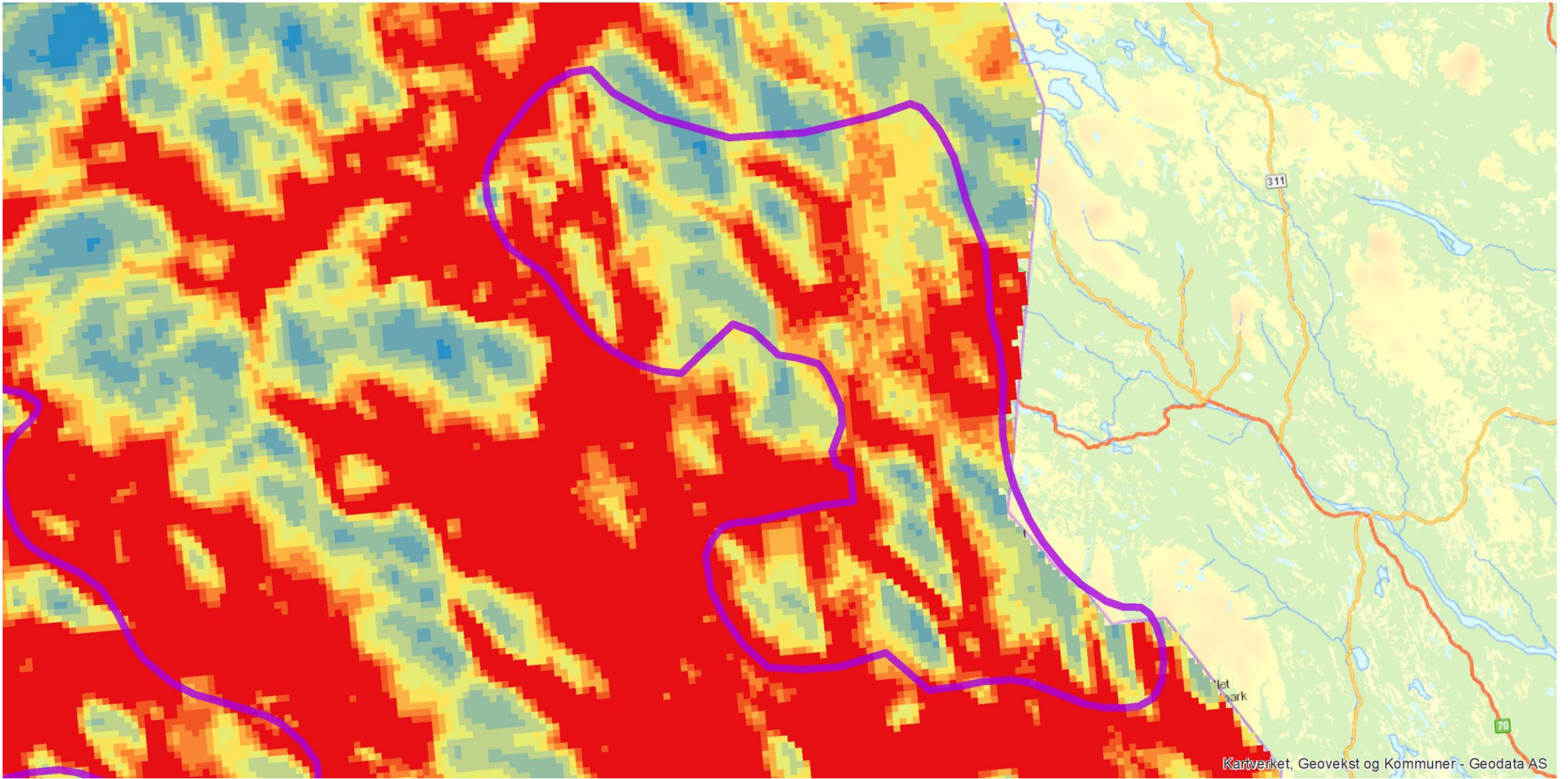






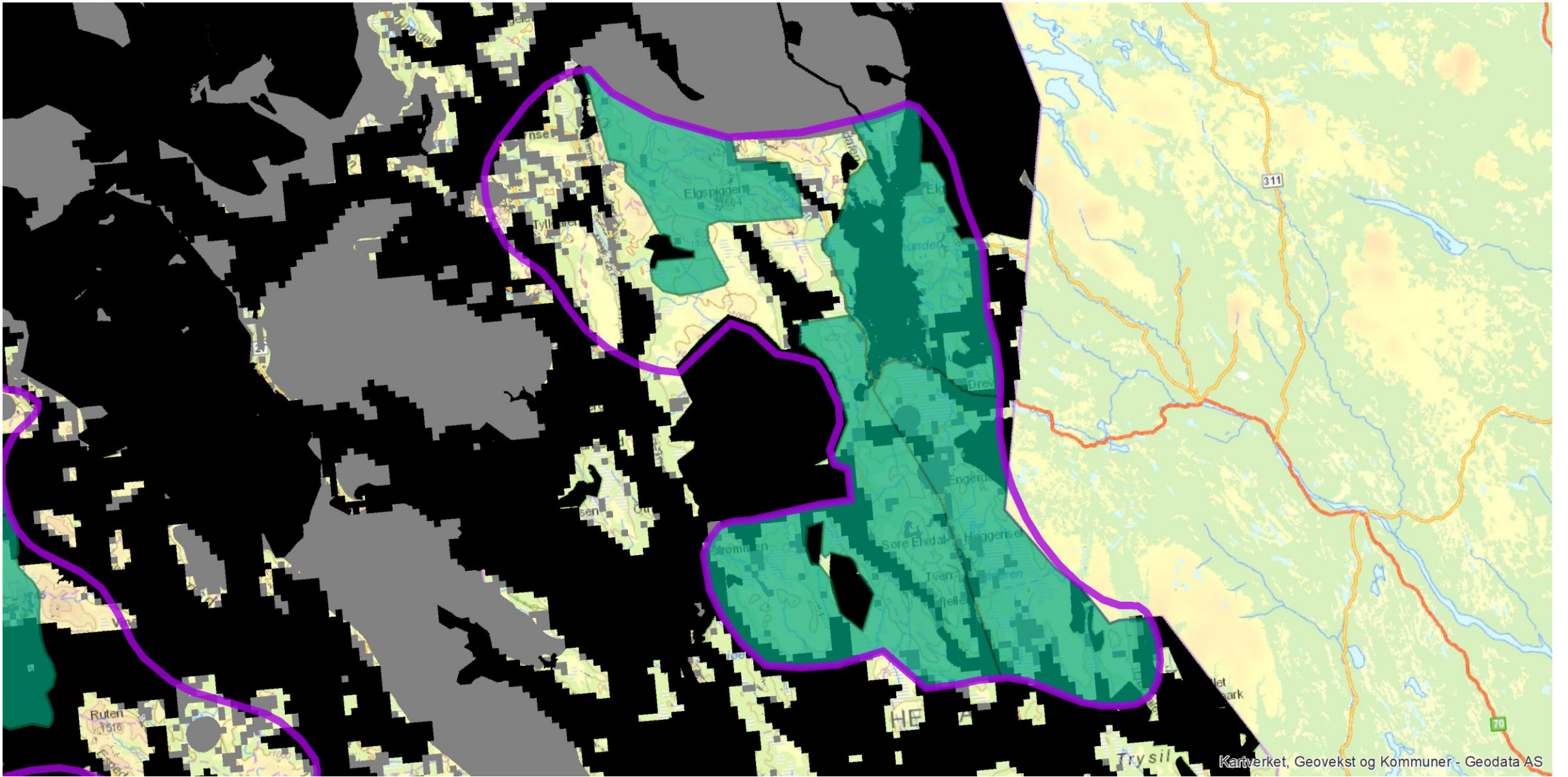
Tematisk vurdering av delområder

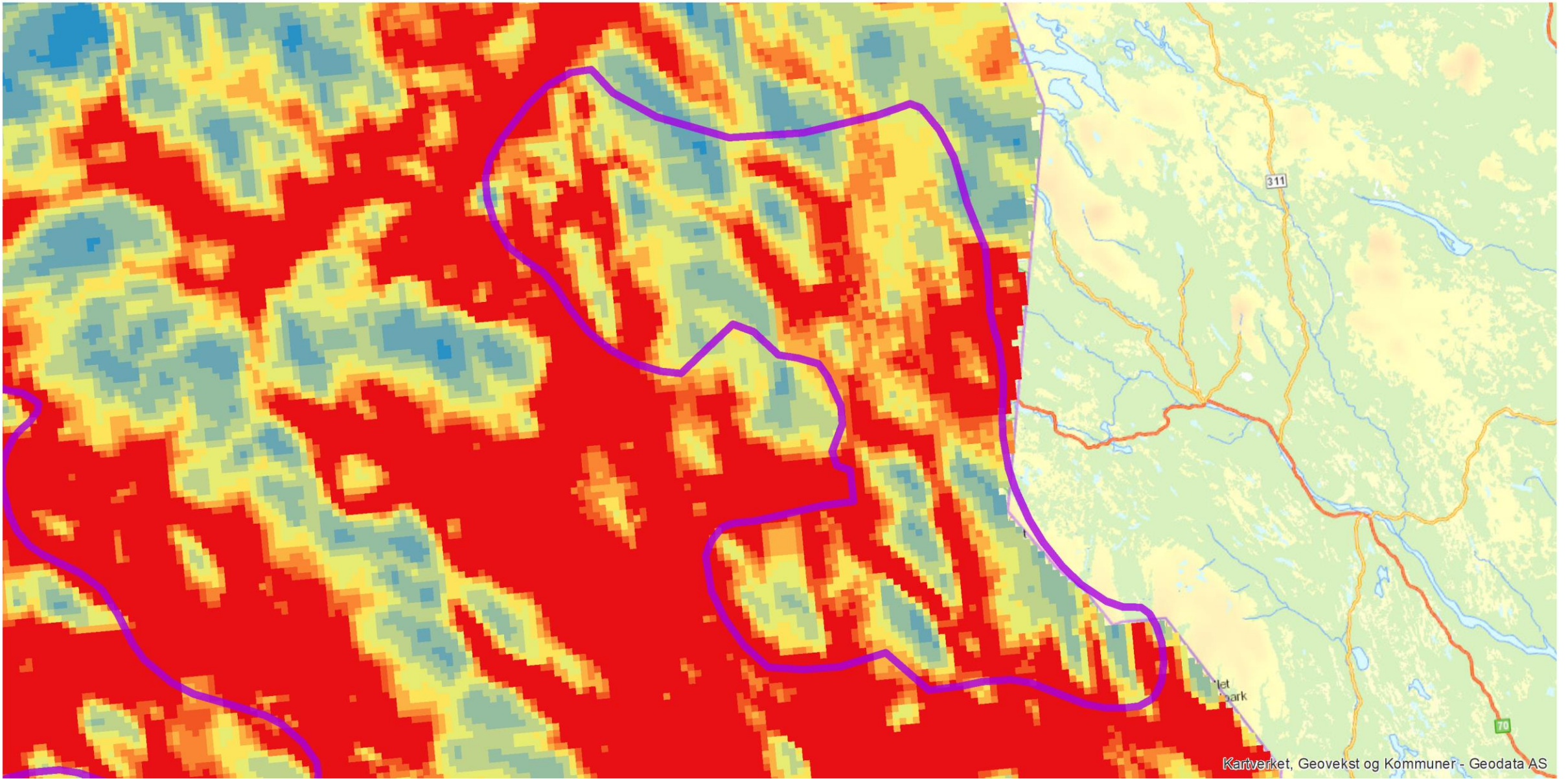


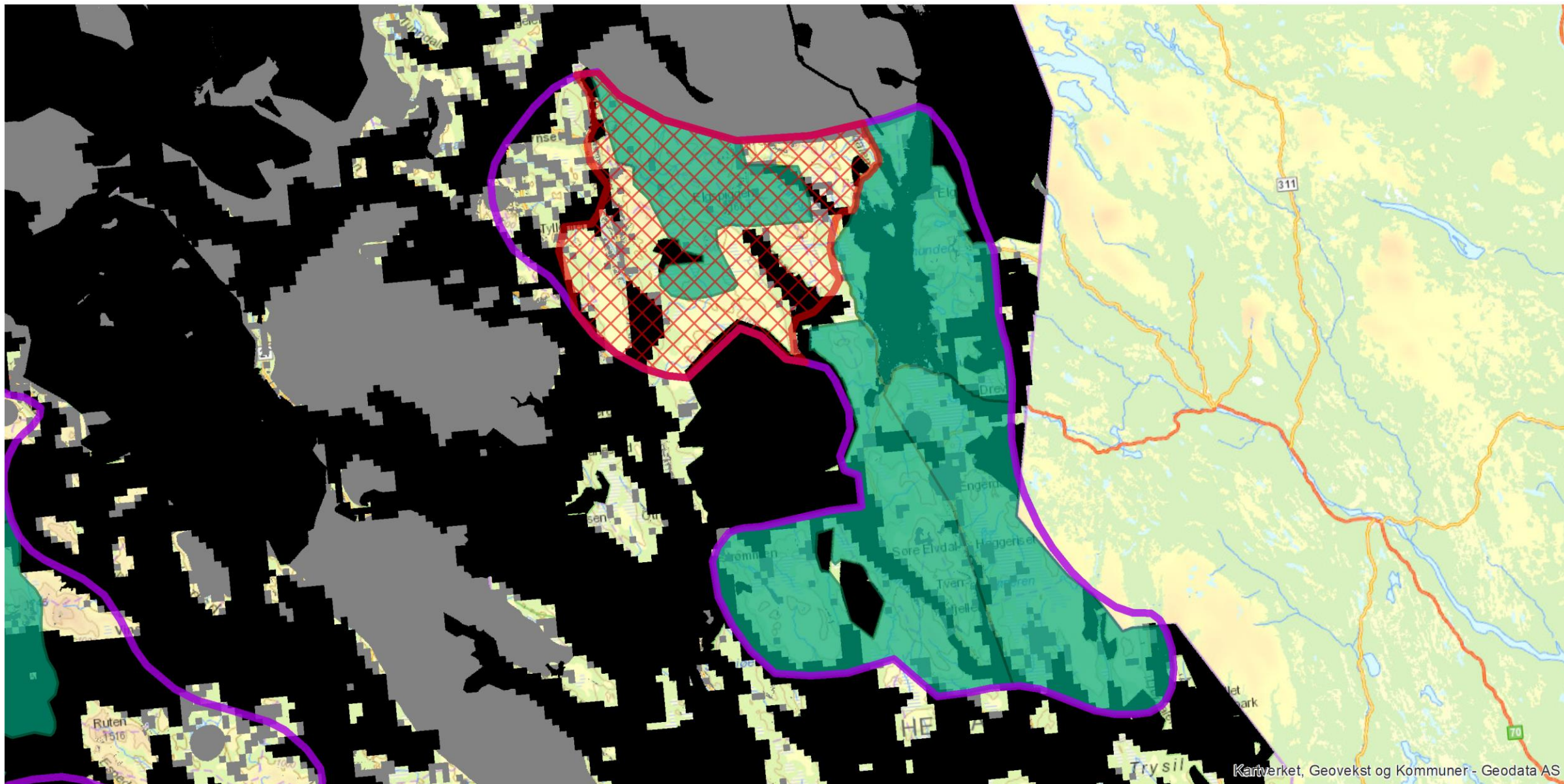


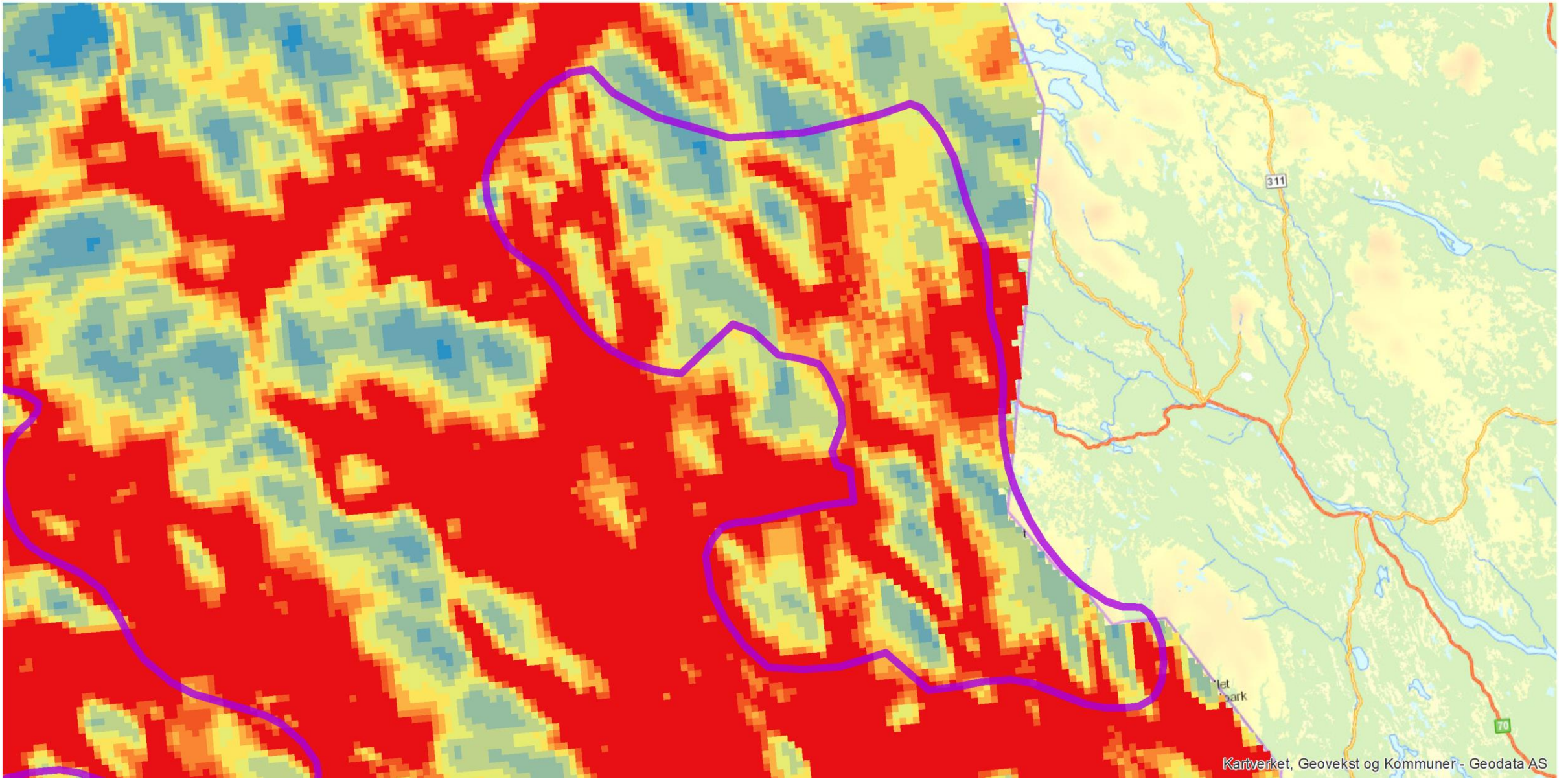


Verdi Påvirkning	<i>Svært stor</i>	<i>Stor</i>	<i>Middels</i>	<i>Noe/ ubetydelig</i>
<i>Svært stor</i>				
<i>Stor</i>				
<i>Middels</i>				
<i>Noe/ubetydelig</i>				

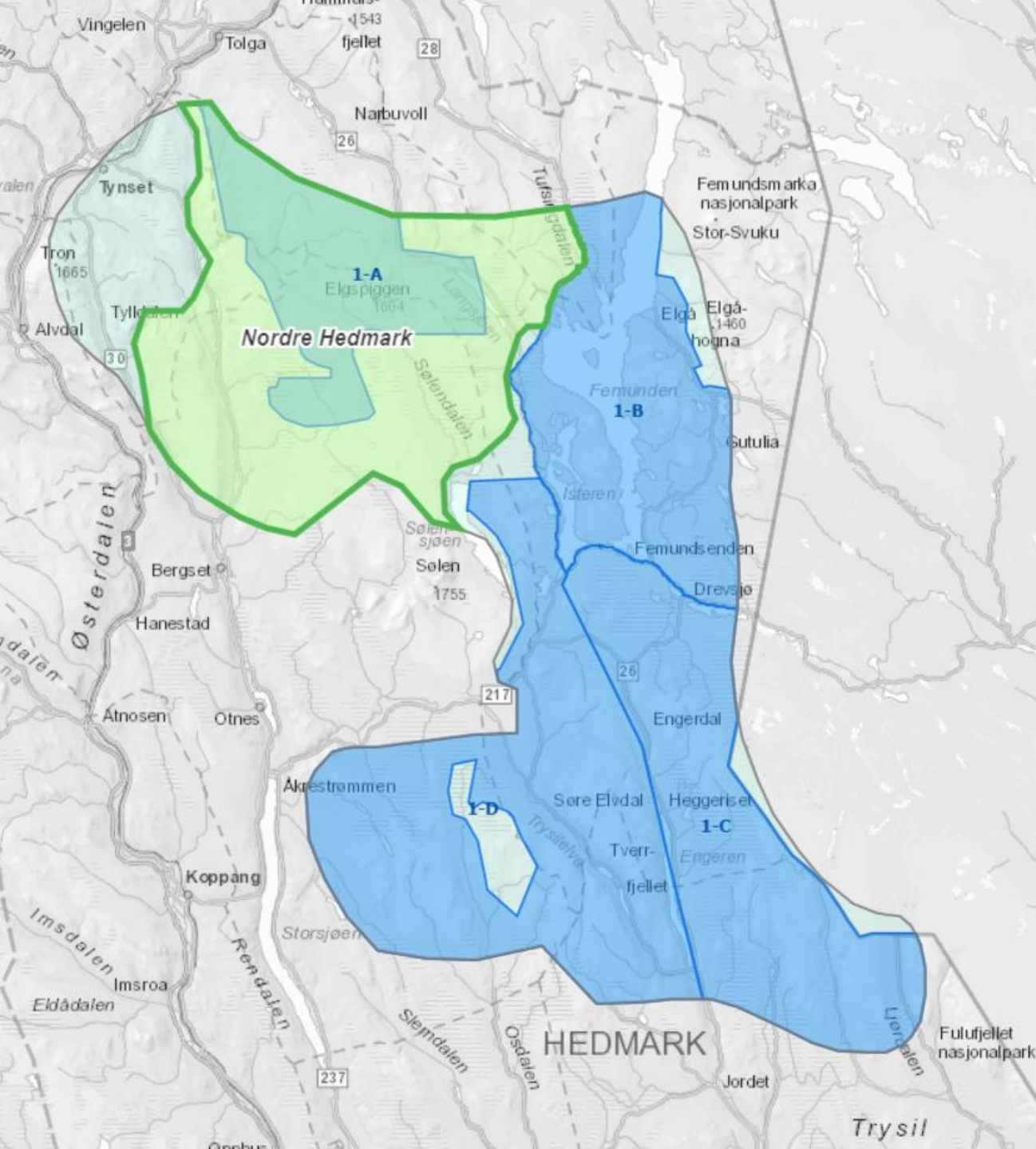












Område 1



- Friluftslivsområde av nasjonal betydning
- Viktig funksjonsområde for villrein
- Viktige våtmarksområder for vadefugl
- Sammenhengende naturområder med store verdier for landskap og naturmangfold

