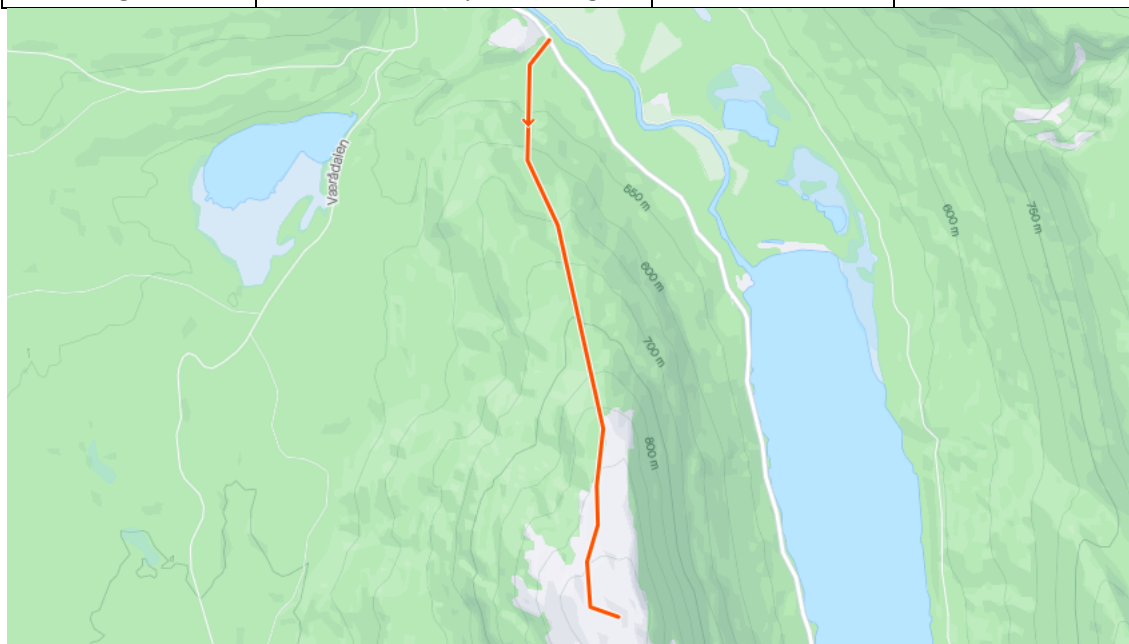
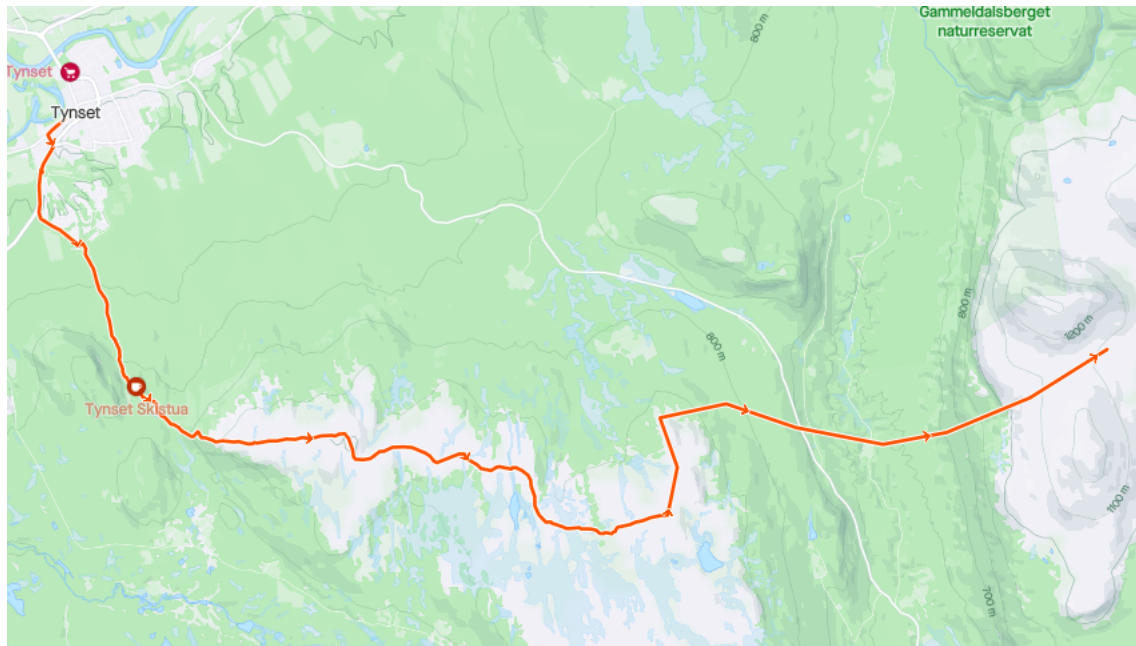


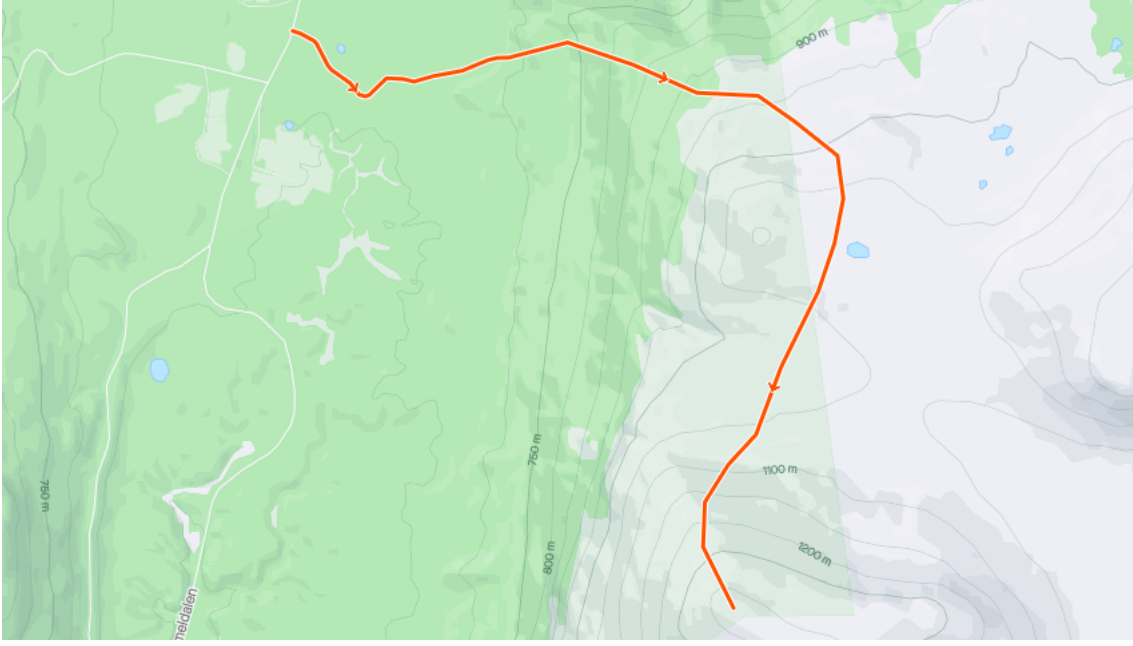
Egenskap	Forklaring	Trasé	Målpunkt
ID	Unikt ID-nummer for trasé/målpunkt	001	650
Navn	Navn på trasé/målpunkt	Finnstadkletten	Parkering ved brua over Brya
Rutennummer	Nasjonal database		
Status	Eksisterende/planlagt/foreslått	Eksisterende	
Trasètype	Hoved eller tilførselstrasé	Hovedtrasé	
Brukstype	Fottur/skitur/sykkel/vannåre eller annen tur	Fottur	
Målpunkttype	Type målpunkt		
Skiltet	Ja/nei	Ja	
Merket	Ja/nei	Ja	
Beskrivelse	Kort beskrivelse	Sti fra fv. 2218 rett nord for Finnstadsjøen. Bratt oppstigning.	
Eier tilrettelegging	Hvem	Lokalt	
Grunneieravtale	Ja/nei/uklart		
Vedlikeholdsansvar	Hvem	Lokalt	
Opphav	Hvilken datakilde	ut.no	
Måloppnåelse		1	
Nye tiltak	Beskrivelse		
Finansiering nye tiltak	Hvordan		
Organisering nye tiltak	Hvordan		
Kostnad	Estimer kostnad ved tiltak		
Prioritering av tiltak	1-3, hvor 3 er lav prioritering		



Egenskap	Forklaring	Trasé	Målpunkt
ID	Unikt ID-nummer for trasé/målpunkt	003	605 / 601
Navn	Navn på trasé/målpunkt	Tynset stasjon - Knausen – Tolga grense ved Storkletten	Tynset stasjon / Selvbetjent DNT-hytte i Brydalen
Rutennummer	Nasjonal database		
Status	Eksisterende/planlagt/foreslått	Eksisterende	Eksisterende
Trasétype	Hoved eller tilførselstrasé	Hovedtrasé	
Brukstype	Fottur/skitur/sykkel/vannåre eller annen tur	Fottur	
Målpunkttype	Type målpunkt		Parkering, togstasjon, servering, kiosk / Overnatting
Skiltet	Ja/nei		
Merket	Ja/nei	Ja	
Beskrivelse	Kort beskrivelse	DNT-merket rute. Kommer fra Tynset, og går gjennom Brydalen, og over mot Raudsjødalen ved Storkletten	Tynset stasjon / Selvbetjent DNT-hytte i Brydalen
Eier tilrettelegging	Hvem	DNT Oslo og omegn	Kommersiell / DNT Oslo og omegn
Grunneieravtale	Ja/nei/uklart	Ja	Ja
Vedlikeholdsansvar	Hvem	DNT Oslo og omegn	Kommersiell / DNT Oslo og omegn
Opphav	Hvilken datakilde	ut.no	ut.no
Måloppnåelse		1	1
Nye tiltak	Beskrivelse		
Finansiering nye tiltak	Hvordan		
Organisering nye tiltak	Hvordan		
Kostnad	Estimer kostnad ved tiltak		
Prioritering av tiltak	1-3, hvor 3 er lav prioritering		



Egenskap	Forklaring	Trasé	Målpunkt
ID	Unikt ID-nummer for trasé/målpunkt	004	
Navn	Navn på trasé/målpunkt	Storkletten	
Rutenummer	Nasjonal database		
Status	Eksisterende/planlagt/foreslått	Eksisterende	
Trasètype	Hoved eller tilførselstrasé	Hovedtrasé	
Brukstype	Fottur/skitur/sykkel/vannåre eller annen tur	Fottur	
Målpunkttype	Type målpunkt		
Skiltet	Ja/nei		
Merket	Ja/nei	Delvis	
Beskrivelse	Kort beskrivelse	Parkering seterveien Gammeldalen ved Sødalsvangan. Følg sti mot Blåkletten, ta av mot Storkletten ved Veskletten. Storkletten kan nåes fra rute 003 sørfra.	
Eier tilrettelegging	Hvem	Lokalt	
Grunneieravtale	Ja/nei/uklart		
Vedlikeholdsansvar	Hvem	Lokalt	
Opphav	Hvilken datakilde	ut.no	
Måloppnåelse		1	
Nye tiltak	Beskrivelse		
Finansiering nye tiltak	Hvordan		
Organisering nye tiltak	Hvordan		
Kostnad	Estimer kostnad ved tiltak		
Prirotering av tiltak	1-3, hvor 3 er lav prioritering		



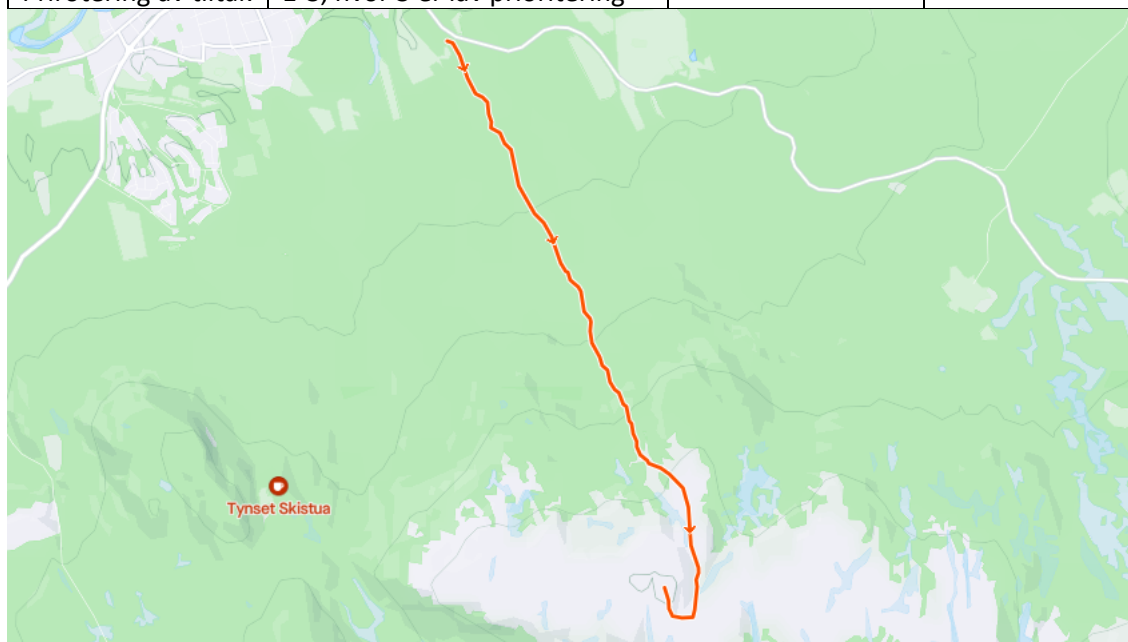
Egenskap	Forklaring	Trasé	Målpunkt
ID	Unikt ID-nummer for trasé/målpunkt	005	
Navn	Navn på trasé/målpunkt	Gammeldalen - Blåkletten	
Rutenummer	Nasjonal database		
Status	Eksisterende/planlagt/foreslått	Eksisterende	
Trasétype	Hoved eller tilførselstrasé	Hovedtrasé	
Brukstype	Fottur/skitur/sykkel/vannåre eller annen tur	Fottur	
Målpunkttype	Type målpunkt		
Skiltet	Ja/nei		
Merket	Ja/nei	Ja	
Beskrivelse	Kort beskrivelse	Rett sør for Gammeldalsvengen går en kjerrevei oppover. Hold venste hele veien opp via sadelen mellom Veskkletten og Blåkletten	
Eier tilrettelegging	Hvem	Lokalt	
Grunneieravtale	Ja/nei/uklart		
Vedlikeholdsansvar	Hvem	Lokalt	
Opphav	Hvilken datakilde	ut.no	
Måloppnåelse		1	
Nye tiltak	Beskrivelse		
Finansiering nye tiltak	Hvordan		
Organisering nye tiltak	Hvordan		
Kostnad	Estimer kostnad ved tiltak		
Prioritering av tiltak	1-3, hvor 3 er lav prioritering		



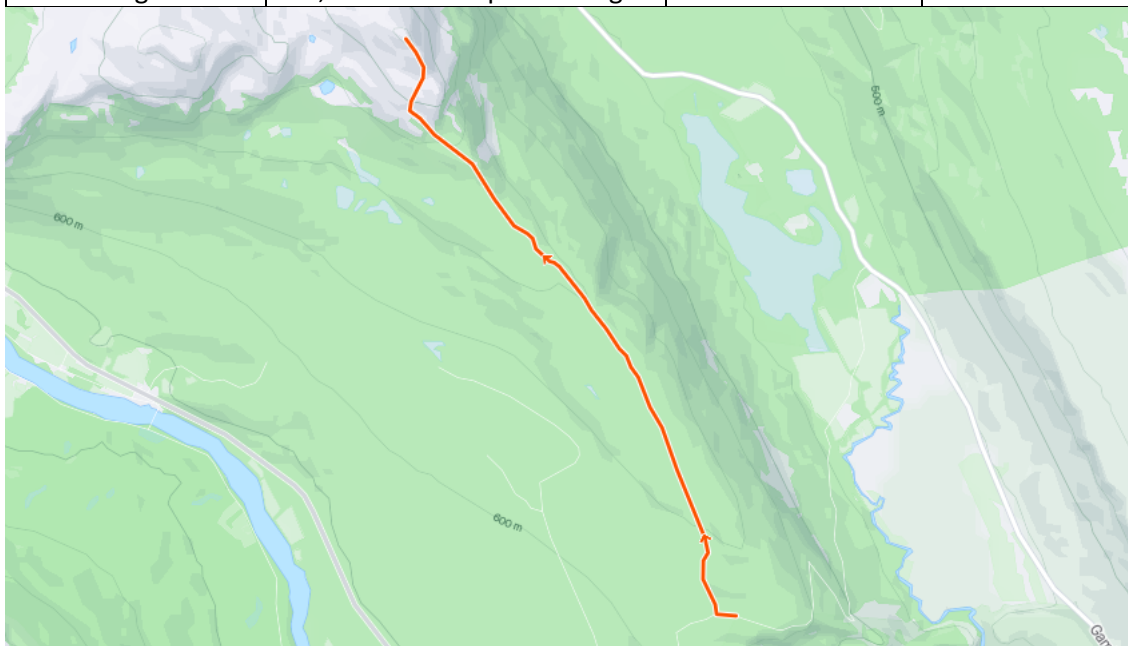
Egenskap	Forklaring	Trasé	Målpunkt
ID	Unikt ID-nummer for trasé/målpunkt	006	602
Navn	Navn på trasé/målpunkt	Brydalskjølen – Bratthøa – Tynset	Parkering Brydalskjølen
Rutenummer	Nasjonal database		
Status	Eksisterende/planlagt/foreslått	Eksisterende	Eksisterende
Trasétype	Hoved eller tilførselstrasé	Hovedtrasé	
Brukstype	Fottur/skitur/sykkel/vannåre eller annen tur	Fottur	
Målpunkttype	Type målpunkt		Parkering
Skiltet	Ja/nei		
Merket	Ja/nei	Ja	
Beskrivelse	Kort beskrivelse	Sti fra Brydalskjølen mot Lauvåskletten. Inn på DNT merket rute videre til Tynset sentrum	
Eier tilrettelegging	Hvem	Lokalt/DNT Oslo og omegn	
Grunneieravtale	Ja/nei/uklart		
Vedlikeholdsansvar	Hvem	Lokalt/DNT Oslo og omegn	
Opphav	Hvilken datakilde	ut.no	
Måloppnåelse		1	
Nye tiltak	Beskrivelse		
Finansiering nye tiltak	Hvordan		
Organisering nye tiltak	Hvordan		
Kostnad	Estimer kostnad ved tiltak		
Prirotering av tiltak	1-3, hvor 3 er lav prioritering		



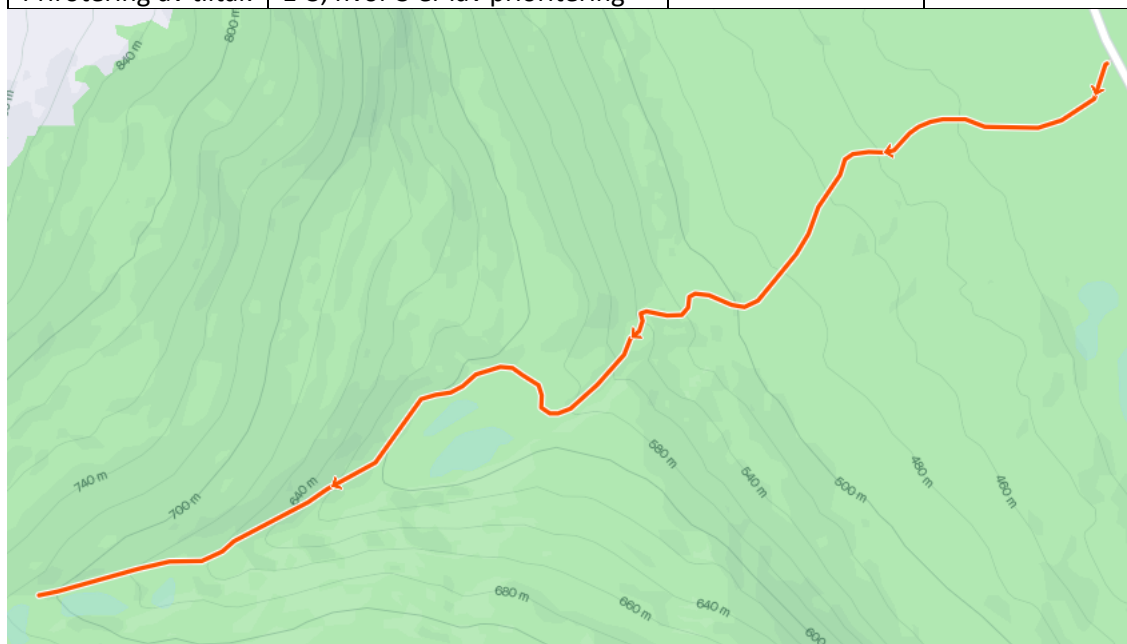
Egenskap	Forklaring	Trasé	Målpunkt
ID	Unikt ID-nummer for trasé/målpunkt	009	
Navn	Navn på trasé/målpunkt	Midtmåssåveien	
Rutenummer	Nasjonal database		
Status	Eksisterende/planlagt/foreslått	Eksisterende	
Trasètype	Hoved eller tilførselstrasé	Hovedtrasé	
Brukstype	Fottur/skitur/sykkel/vannåre eller annen tur	Fottur	
Målpunkttype	Type målpunkt		
Skiltet	Ja/nei	Ja	
Merket	Ja/nei	Ja	
Beskrivelse	Kort beskrivelse	Kjør Brydalsveien ca. 1km fra fv. 681. Merket sti til toppen av Bratthøa	
Eier tilrettelegging	Hvem	Lokalt	
Grunneieravtale	Ja/nei/uklart		
Vedlikeholdsansvar	Hvem	Lokalt	
Opphav	Hvilken datakilde	ut.no	
Måloppnåelse		1	
Nye tiltak	Beskrivelse		
Finansiering nye tiltak	Hvordan		
Organisering nye tiltak	Hvordan		
Kostnad	Estimer kostnad ved tiltak		
Prioritering av tiltak	1-3, hvor 3 er lav prioritering		



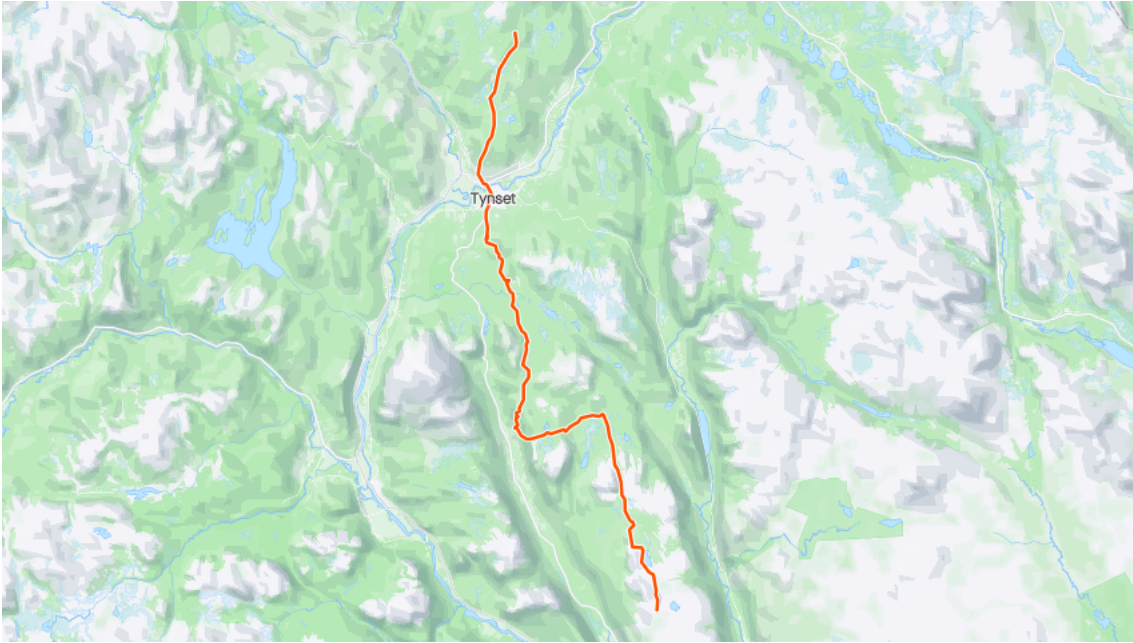
Egenskap	Forklaring	Trasé	Målpunkt
ID	Unikt ID-nummer for trasé/målpunkt	010	
Navn	Navn på trasé/målpunkt	Jutulhoggveien - Måna	
Rutenummer	Nasjonal database		
Status	Eksisterende/planlagt/foreslått	Eksisterende	
Trasètype	Hoved eller tilførselstrasé	Hovedtrasé	
Brukstype	Fottur/skitur/sykkel/vannåre eller annen tur	Fottur	
Målpunkttype	Type målpunkt		
Skiltet	Ja/nei		
Merket	Ja/nei		
Beskrivelse	Kort beskrivelse	Sti fra øverst på Jutulhoggveien. Stien går av i Alvdal kommune, og følger kommunegrensa	
Eier tilrettelegging	Hvem	Lokalt	
Grunneieravtale	Ja/nei/uklart		
Vedlikeholdsansvar	Hvem	Lokalt	
Opphav	Hvilken datakilde	ut.no	
Måloppnåelse		1	
Nye tiltak	Beskrivelse		
Finansiering nye tiltak	Hvordan		
Organisering nye tiltak	Hvordan		
Kostnad	Estimer kostnad ved tiltak		
Prioritering av tiltak	1-3, hvor 3 er lav prioritering		



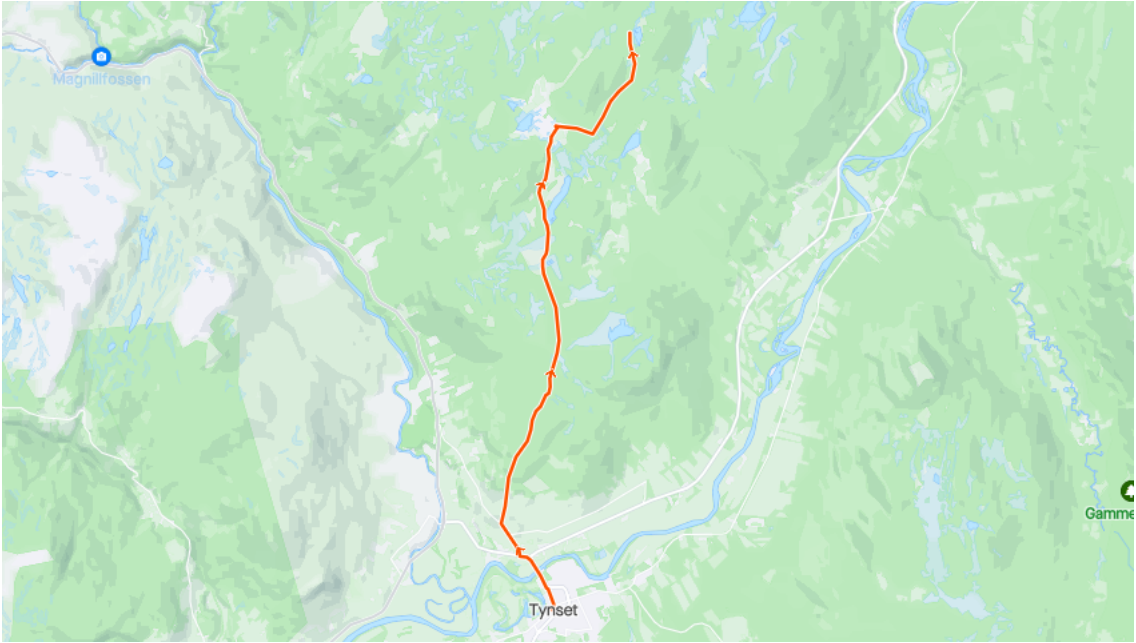
Egenskap	Forklaring	Trasé	Målpunkt
ID	Unikt ID-nummer for trasé/målpunkt	011	603
Navn	Navn på trasé/målpunkt	Rv. 30 - Gaupskardet	Gaupskardbua
Rutenummer	Nasjonal database		
Status	Eksisterende/planlagt/foreslått	Eksisterende	Eksisterende
Trasétype	Hoved eller tilførselstrasé	Hovedtrasé	
Brukstype	Fottur/skitur/sykkel/vannåre eller annen tur	Fottur	
Målpunkttype	Type målpunkt		Overnatting
Skiltet	Ja/nei		
Merket	Ja/nei		
Beskrivelse	Kort beskrivelse	Sti fra rv. 30 ved Gaupskardbua opp til Gaupskardet ved Alvdal grense	Bu med enkel standard som kan leies
Eier tilrettelegging	Hvem	Lokalt	Tylldalen grunneierlag
Grunneieravtale	Ja/nei/uklart		Ja
Vedlikeholdsansvar	Hvem	Lokalt	Tylldalen grunneierlag
Opphav	Hvilken datakilde	ut.no	Lokalt
Måloppnåelse		1	1
Nye tiltak	Beskrivelse		
Finansiering nye tiltak	Hvordan		
Organisering nye tiltak	Hvordan		
Kostnad	Estimer kostnad ved tiltak		
Prioritering av tiltak	1-3, hvor 3 er lav prioritering		



Egenskap	Forklaring	Trasé	Målpunkt
ID	Unikt ID-nummer for trasé/målpunkt	013	611 / 604 / 605
Navn	Navn på trasé/målpunkt	Gamle Almannavei sør	Tylldalen bygdetun / Småvangan skihytte / Tynset stasjon
Rutenummer	Nasjonal database		
Status	Eksisterende/planlagt/foreslått	Eksisterende	Eksisterende
Trasétype	Hoved eller tilførselstrasé	Hovedtrasé	
Brukstype	Fottur/skitur/sykkel/vannåre eller annen tur	Fottur	
Målpunkttype	Type målpunkt		Severdighet, tidvis servering / Skihytte, overnatting / Parkering, togstasjon, servering, kiosk
Skiltet	Ja/nei	Ja	
Merket	Ja/nei		
Beskrivelse	Kort beskrivelse	Pilegrimsleden. Fra Rendalen grense til Tylldalen bygdetun. Leden går øst for Jønnbekkvola via Aumdalen og vest for Haveren ned til Tynset sentrum	Friluftsmuseum / Skihytte, overnatting, tidvis servering / Parkering, togstasjon, servering, kiosk
Eier tilrettelegging	Hvem	Lokalt	Lokalt / kommersielt
Grunneieravtale	Ja/nei/uklart		
Vedlikeholdsansvar	Hvem	Lokalt	Lokalt / kommersielt
Opphav	Hvilken datakilde	ut.no	Lokalt / kommersielt
Måloppnåelse		1	1
Nye tiltak	Beskrivelse		
Finansiering nye tiltak	Hvordan		
Organisering nye tiltak	Hvordan		
Kostnad	Estimer kostnad ved tiltak		
Prioritering av tiltak	1-3, hvor 3 er lav prioritering		



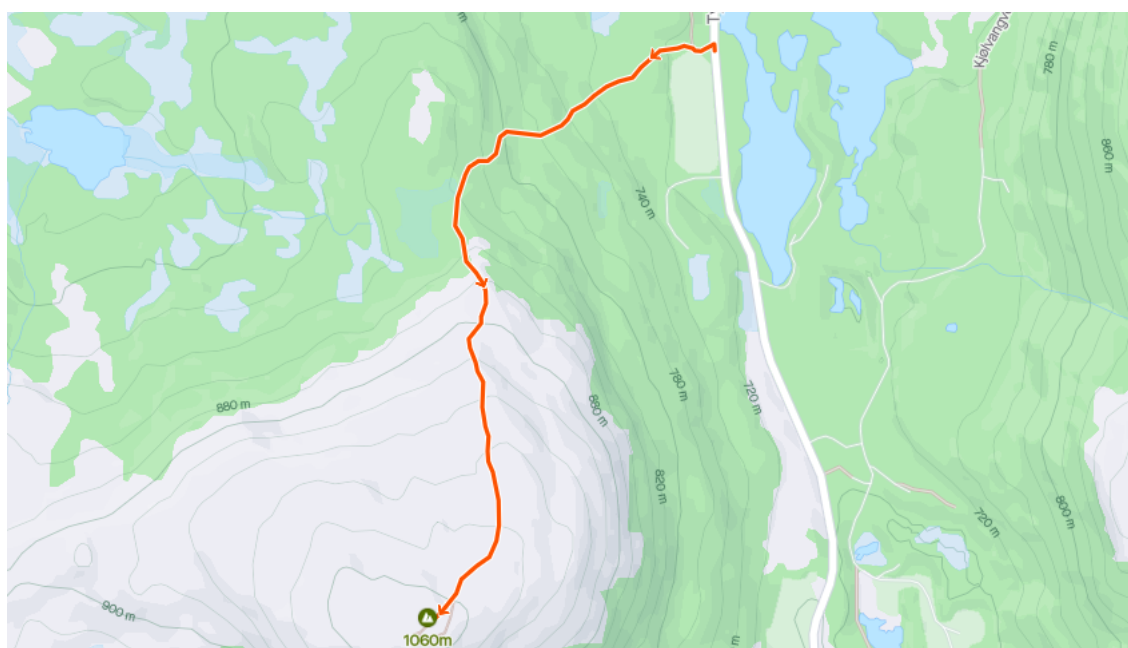
Egenskap	Forklaring	Trasé	Målpunkt
ID	Unikt ID-nummer for trasé/målpunkt	014	605 / 614 / 615
Navn	Navn på trasé/målpunkt	Gamle Allmannavei nord	Tynset stasjon / Tynset hotell / Tynset rom & camping
Rutennummer	Nasjonal database		
Status	Eksisterende/planlagt/foreslått	Eksisterende	Eksisterende
Trasétype	Hoved eller tilførselstrasé	Hovedtrasé	
Brukstype	Fottur/skitur/sykkel/vannåre eller annen tur	Fottur	
Målpunkttype	Type målpunkt		Parkering, togstasjon, servering, kiosk / overnatting, servering / overnatting, servering
Skiltet	Ja/nei	Ja	Ja
Merket	Ja/nei		Ja
Beskrivelse	Kort beskrivelse	Pilegrimsleden. Fra Tynset stasjon går leden på Gamle Almmavei over Åsan, og inn i Tolga kommune ved Vardtjønna	Parkering, togstasjon, servering, kiosk / overnatting, servering / overnatting, servering
Eier tilrettelegging	Hvem	Lokalt	Kommersiellt
Grunneieravtale	Ja/nei/uklart		
Vedlikeholdsansvar	Hvem	Lokalt	Kommersiellt
Opphav	Hvilken datakilde	ut.no	Kommersiellt
Måloppnåelse		1	1
Nye tiltak	Beskrivelse		
Finansiering nye tiltak	Hvordan		
Organisering nye tiltak	Hvordan		
Kostnad	Estimer kostnad ved tiltak		
Prioritering av tiltak	1-3, hvor 3 er lav prioritering		



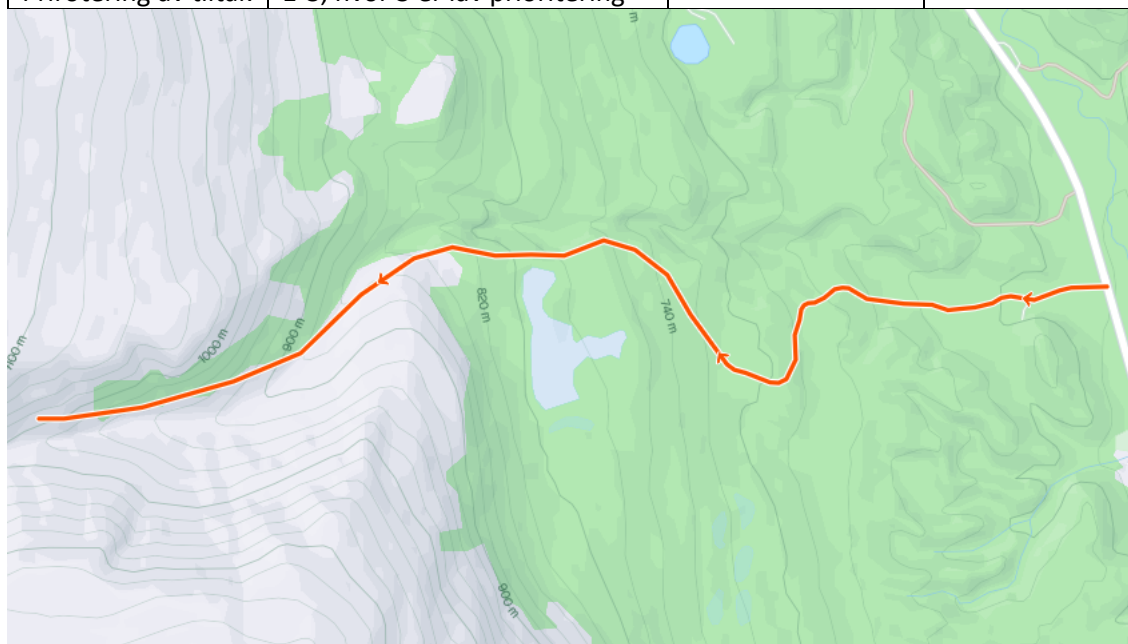
Egenskap	Forklaring	Trasé	Målpunkt
ID	Unikt ID-nummer for trasé/målpunkt	015	
Navn	Navn på trasé/målpunkt	Nysætra - Kommern	
Rutenummer	Nasjonal database		
Status	Eksisterende/planlagt/foreslått	Eksisterende	
Trasétype	Hoved eller tilførselstrasé	Hovedtrasé	
Brukstype	Fottur/skitur/sykkel/vannåre eller annen tur	Fottur	
Målpunkttype	Type målpunkt		
Skiltet	Ja/nei		
Merket	Ja/nei		
Beskrivelse	Kort beskrivelse	Sti fra Nysætra opp til toppen av Kommeren	
Eier tilrettelegging	Hvem	Lokalt	
Grunneieravtale	Ja/nei/uklart		
Vedlikeholdsansvar	Hvem	Lokalt	
Opphav	Hvilken datakilde	ut.no	
Måloppnåelse		1	
Nye tiltak	Beskrivelse		
Finansiering nye tiltak	Hvordan		
Organisering nye tiltak	Hvordan		
Kostnad	Estimer kostnad ved tiltak		
Prioritering av tiltak	1-3, hvor 3 er lav prioritering		



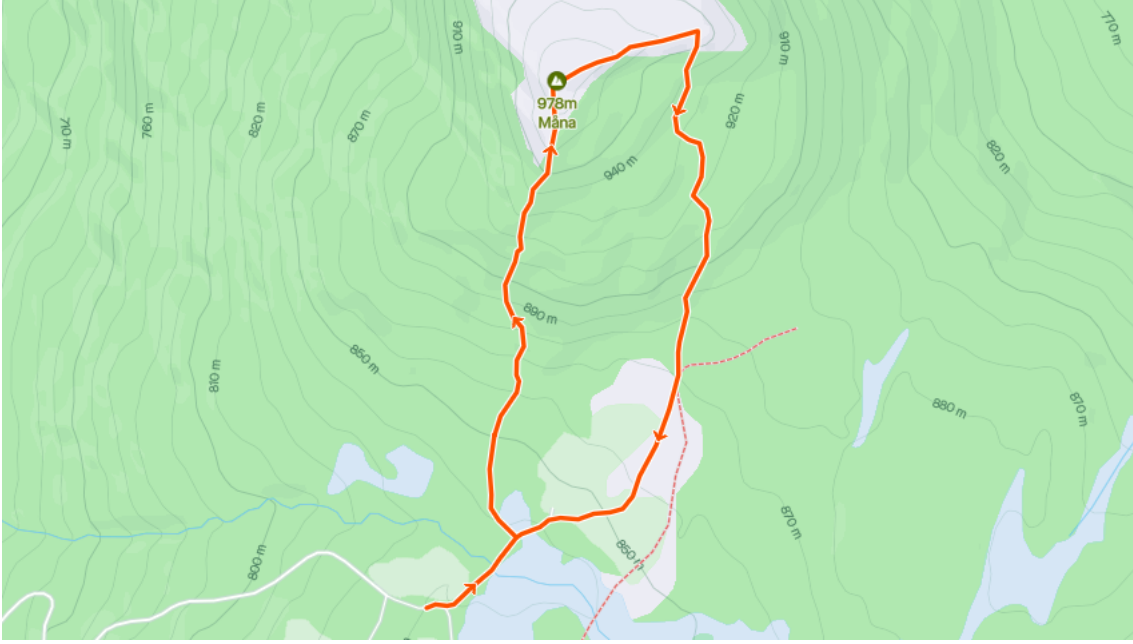
Egenskap	Forklaring	Trasé	Målpunkt
ID	Unikt ID-nummer for trasé/målpunkt	020	609
Navn	Navn på trasé/målpunkt	Tronsjølia - Tronkalven	Parkering ved Tronsjø
Rutenummer	Nasjonal database		
Status	Eksisterende/planlagt/foreslått	Eksisterende	Eksisterende
Trasétype	Hoved eller tilførselstrasé	Hovedtrasé	
Brukstype	Fottur/skitur/sykkel/vannåre eller annen tur	Fottur	
Målpunkttype	Type målpunkt		Parkering
Skiltet	Ja/nei		
Merket	Ja/nei		
Beskrivelse	Kort beskrivelse	Sti rv. 30 ved Tronsjøen opp til toppen	
Eier tilrettelegging	Hvem	Lokalt	
Grunneieravtale	Ja/nei/uklart		
Vedlikeholdsansvar	Hvem	Lokalt	
Opphav	Hvilken datakilde	ut.no	
Måloppnåelse		1	
Nye tiltak	Beskrivelse		
Finansiering nye tiltak	Hvordan		
Organisering nye tiltak	Hvordan		
Kostnad	Estimer kostnad ved tiltak		
Prioritering av tiltak	1-3, hvor 3 er lav prioritering		



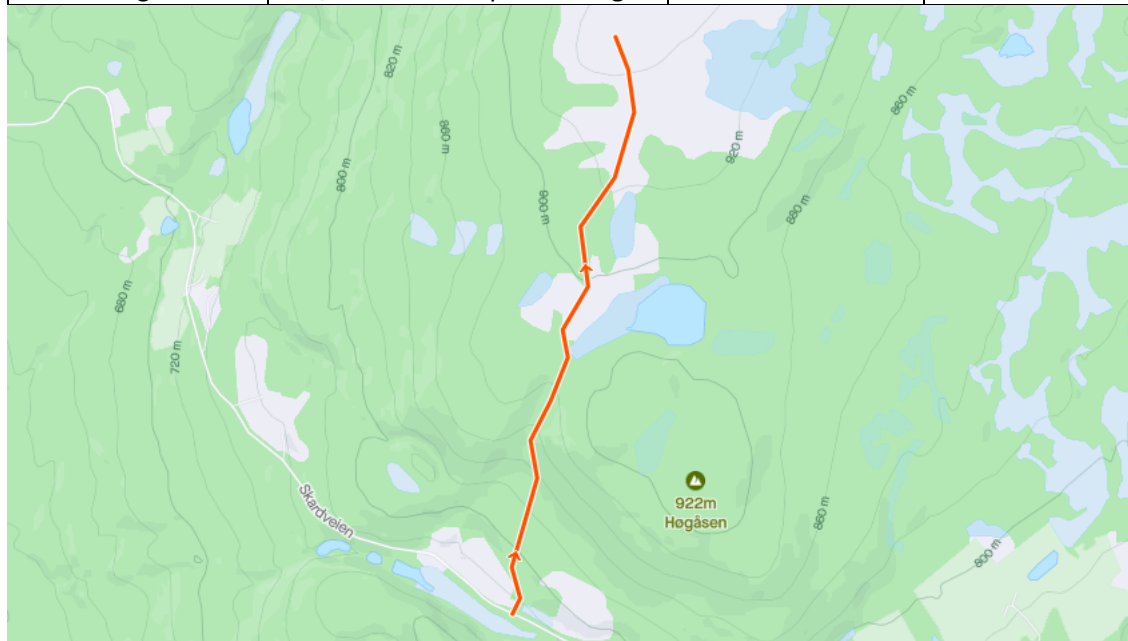
Egenskap	Forklaring	Trasé	Målpunkt
ID	Unikt ID-nummer for trasé/målpunkt	021	
Navn	Navn på trasé/målpunkt	Grøtådalen gruver	
Rutenummer	Nasjonal database		
Status	Eksisterende/planlagt/foreslått	Eksisterende	
Trasètype	Hoved eller tilførselstrasé	Hovedtrasé	
Brukstype	Fottur/skitur/sykkel/vannåre eller annen tur	Fottur	
Målpunkttype	Type målpunkt		
Skiltet	Ja/nei		
Merket	Ja/nei		
Beskrivelse	Kort beskrivelse	Stien går av rv. 30 rett sør for brua over Grøtåa. Stigning mot slutten	
Eier tilrettelegging	Hvem	Lokalt	
Grunneieravtale	Ja/nei/uklart		
Vedlikeholdsansvar	Hvem	Lokalt	
Opphav	Hvilken datakilde	ut.no	
Måloppnåelse		1	
Nye tiltak	Beskrivelse		
Finansiering nye tiltak	Hvordan		
Organisering nye tiltak	Hvordan		
Kostnad	Estimer kostnad ved tiltak		
Prioritering av tiltak	1-3, hvor 3 er lav prioritering		



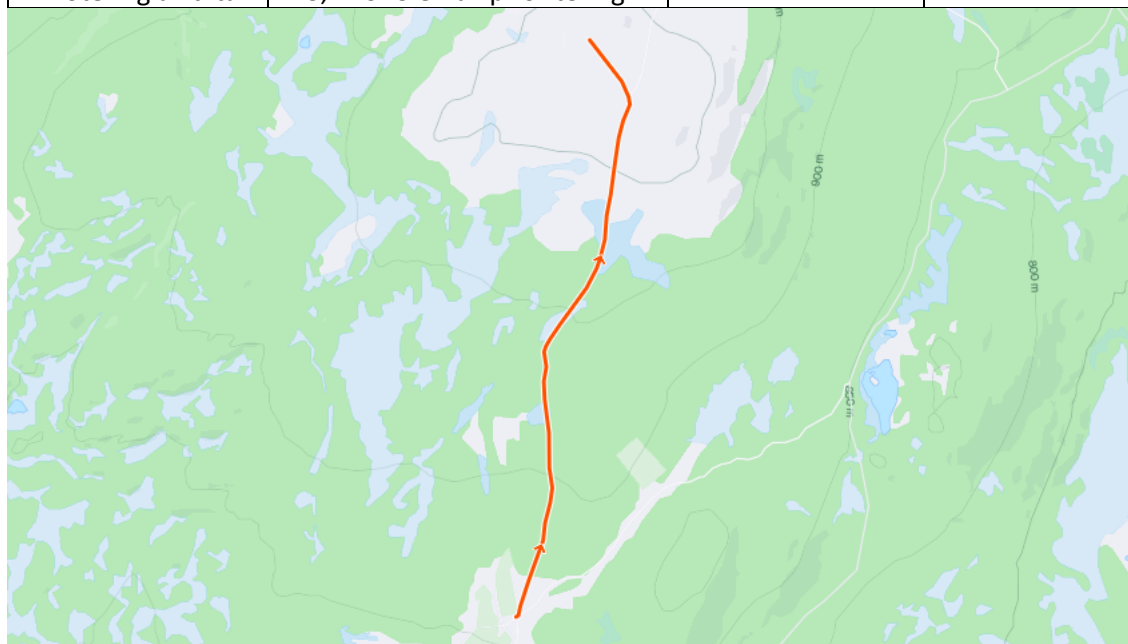
Egenskap	Forklaring	Trasé	Målpunkt
ID	Unikt ID-nummer for trasé/målpunkt	030	
	Navn på trasé/målpunkt	Månnavangen - Måna	
Rutenummer	Nasjonal database		
Status	Eksisterende/planlagt/foreslått	Eksisterende	
Trasètype	Hoved eller tilførselstrasé	Hovedtrasé	
Brukstype	Fottur/skitur/sykkel/vannåre eller annen tur	Fottur	
Målpunkttype	Type målpunkt		
Skiltet	Ja/nei		
Merket	Ja/nei	Ja	
Beskrivelse	Kort beskrivelse	Start ved Månnavangen ovenfor Telneset. T-merket sti til toppen, som først går litt østover mot Gammeldalen. Ned igjen kan du velge stien med utsyn over Glåmavassdraget	
Eier tilrettelegging	Hvem	Lokalt	
Grunneieravtale	Ja/nei/uklart		
Vedlikeholdsansvar	Hvem	Lokalt	
Opphav	Hvilken datakilde	ut.no	
Måloppnåelse		1	
Nye tiltak	Beskrivelse		
Finansiering nye tiltak	Hvordan		
Organisering nye tiltak	Hvordan		
Kostnad	Estimer kostnad ved tiltak		
Prirotering av tiltak	1-3, hvor 3 er lav prioritering		



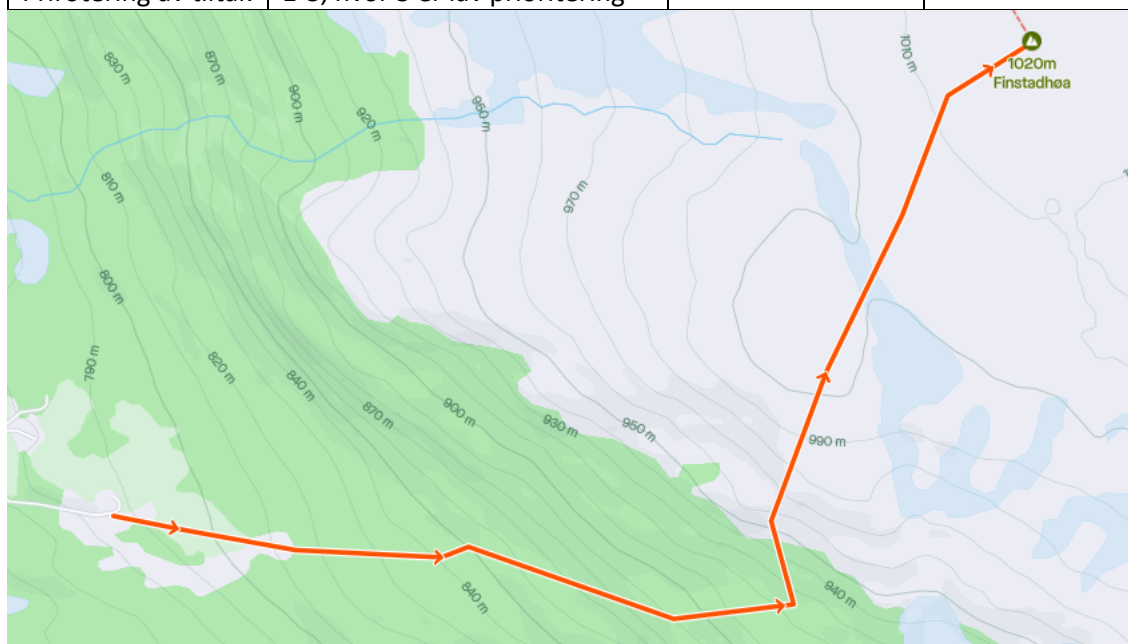
Egenskap	Forklaring	Trasé	Målpunkt
ID	Unikt ID-nummer for trasé/målpunkt	031	
Navn	Navn på trasé/målpunkt	Tverrvola	
Rutenummer	Nasjonal database		
Status	Eksisterende/planlagt/foreslått	Eksisterende	
Trasétype	Hoved eller tilførselstrasé	Hovedtrasé	
Brukstype	Fottur/skitur/sykkel/vannåre eller annen tur	Fottur	
Målpunkttype	Type målpunkt		
Skiltet	Ja/nei	Ja	
Merket	Ja/nei	Ja	
Beskrivelse	Kort beskrivelse	Fra Bruskadet på Skardveien. Skiltet til topps	
Eier tilrettelegging	Hvem	Tynset turlag	
Grunneieravtale	Ja/nei/uklart		
Vedlikeholdsansvar	Hvem	Tynset turlag	
Opphav	Hvilken datakilde	Tynset turlag	
Måloppnåelse		1	
Nye tiltak	Beskrivelse		
Finansiering nye tiltak	Hvordan		
Organisering nye tiltak	Hvordan		
Kostnad	Estimer kostnad ved tiltak		
Prioritering av tiltak	1-3, hvor 3 er lav prioritering		



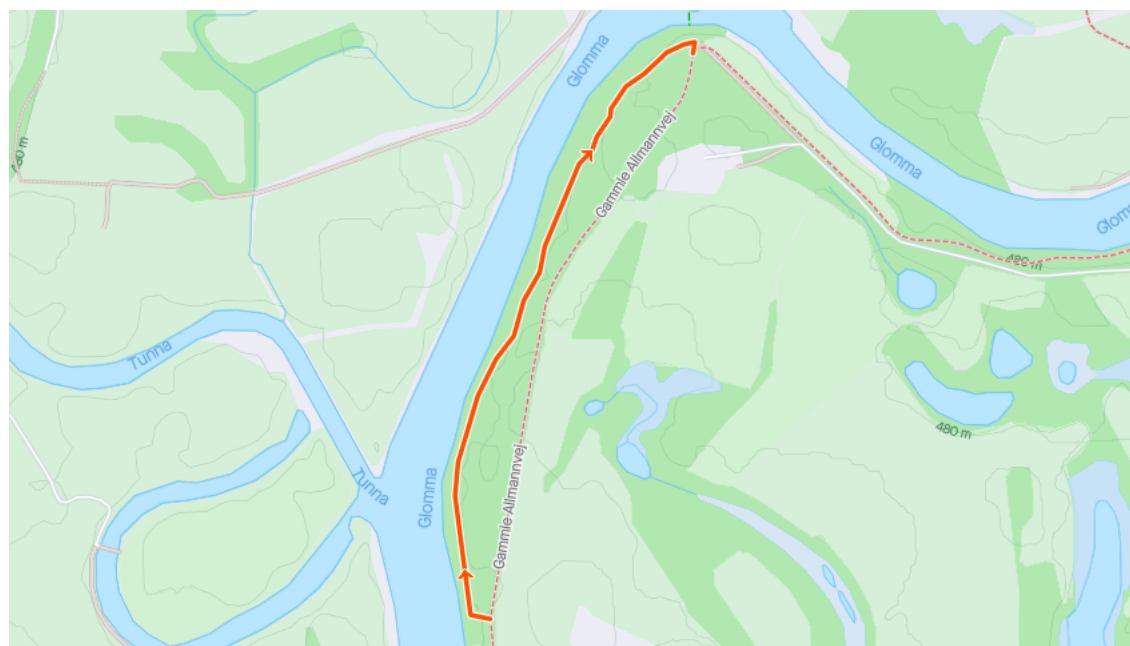
Egenskap	Forklaring	Trasé	Målpunkt
ID	Unikt ID-nummer for trasé/målpunkt	032	
Navn	Navn på trasé/målpunkt	Gråvola	
Rutenummer	Nasjonal database		
Status	Eksisterende/planlagt/foreslått	Eksisterende	
Trasétype	Hoved eller tilførselstrasé	Hovedtrasé	
Brukstype	Fottur/skitur/sykkel/vannåre eller annen tur	Fottur	
Målpunkttype	Type målpunkt		
Skiltet	Ja/nei	Ja	
Merket	Ja/nei	Ja	
Beskrivelse	Kort beskrivelse	Skiltet fra parkeringsplass på Volsvangen	
Eier tilrettelegging	Hvem	Tynset turlag	
Grunneieravtale	Ja/nei/uklart		
Vedlikeholdsansvar	Hvem	Tynset turlag	
Opphav	Hvilken datakilde	Tynset turlag	
Måloppnåelse		1	
Nye tiltak	Beskrivelse		
Finansiering nye tiltak	Hvordan		
Organisering nye tiltak	Hvordan		
Kostnad	Estimer kostnad ved tiltak		
Prioritering av tiltak	1-3, hvor 3 er lav prioritering		



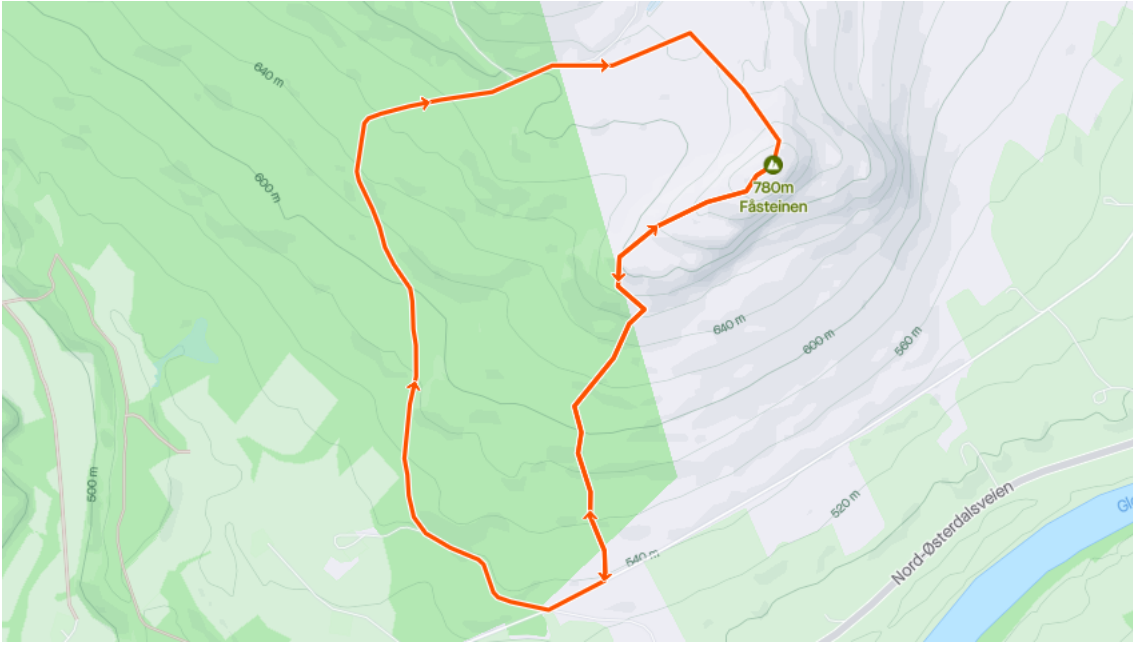
Egenskap	Forklaring	Trasé	Målpunkt
ID	Unikt ID-nummer for trasé/målpunkt	033	
Navn	Navn på trasé/målpunkt	Øverbyvangan - Finnstadhøa	
Rutenummer	Nasjonal database		
Status	Eksisterende/planlagt/foreslått	Eksisterende	
Trasétype	Hoved eller tilførselstrasé	Hovedtrasé	
Brukstype	Fottur/skitur/sykkel/vannåre eller annen tur	Fottur	
Målpunkttype	Type målpunkt		
Skiltet	Ja/nei	Ja	
Merket	Ja/nei	Ja	
Beskrivelse	Kort beskrivelse	Bomveien Aumdalen inn til Øverbyvangan. Skiltet til toppen	
Eier tilrettelegging	Hvem	Tynset turlag	
Grunneieravtale	Ja/nei/uklart		
Vedlikeholdsansvar	Hvem	Tynset turlag	
Opphav	Hvilken datakilde	Tynset turlag	
Måloppnåelse		1	
Nye tiltak	Beskrivelse		
Finansiering nye tiltak	Hvordan		
Organisering nye tiltak	Hvordan		
Kostnad	Estimer kostnad ved tiltak		
Prioritering av tiltak	1-3, hvor 3 er lav prioritering		



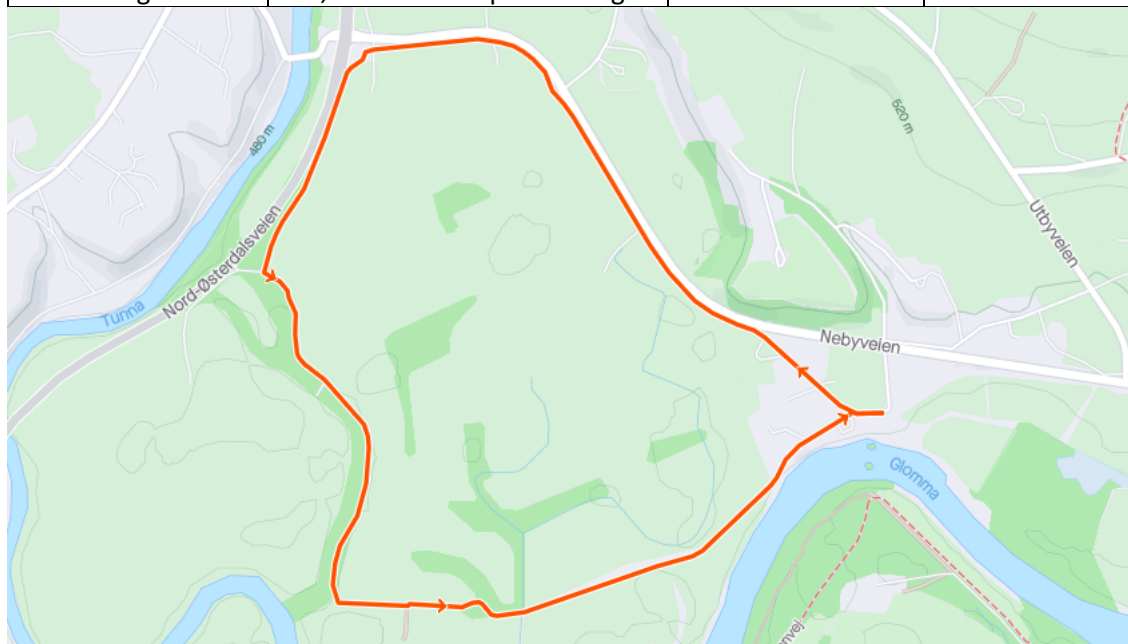
Egenskap	Forklaring	Trasé	Målpunkt
ID	Unikt ID-nummer for trasé/målpunkt	040	
Navn	Navn på trasé/målpunkt	Kjærlighetsstien	
Rutenummer	Nasjonal database		
Status	Eksisterende/planlagt/foreslått	Eksisterende	
Trasètype	Hoved eller tilførselstrasé	Hovedtrasé	
Brukstype	Fottur/skitur/sykkel/vannåre eller annen tur	Fottur	
Målpunkttype	Type målpunkt		
Skiltet	Ja/nei	Ja	
Merket	Ja/nei	Ja	
Beskrivelse	Kort beskrivelse	Start ved Neby bru. Følg elva i 1 kilometer sørover.	
Eier tilrettelegging	Hvem	Lokalt	
Grunneieravtale	Ja/nei/uklart		
Vedlikeholdsansvar	Hvem	Lokalt	
Opphav	Hvilken datakilde	ut.no	
Måloppnåelse		1	
Nye tiltak	Beskrivelse		
Finansiering nye tiltak	Hvordan		
Organisering nye tiltak	Hvordan		
Kostnad	Estimer kostnad ved tiltak		
Prioritering av tiltak	1-3, hvor 3 er lav prioritering		



Egenskap	Forklaring	Trasé	Målpunkt
ID	Unikt ID-nummer for trasé/målpunkt	041	
Navn	Navn på trasé/målpunkt	Fåsten	
Rutenummer	Nasjonal database		
Status	Eksisterende/planlagt/foreslått	Eksisterende	
Trasètype	Hoved eller tilførselstrasé	Hovedtrasé	
Brukstype	Fottur/skitur/sykkel/vannåre eller annen tur	Fottur	
Målpunkttype	Type målpunkt		
Skiltet	Ja/nei	Ja	
Merket	Ja/nei		
Beskrivelse	Kort beskrivelse	Utgangspunkt fra den gamle veien mellom Fåset og Moan. Fra krysset med postkasser på Fåsetsida går du ca. 400 m mot Moan. Her tar du sti opp til såttån i ved hogstfeltet. Følg så stien til venstre og ta første sti til høyre opp. Det er også flere stier som fører til topps	
Eier tilrettelegging	Hvem	Lokalt	
Grunneieravtale	Ja/nei/uklart		
Vedlikeholdsansvar	Hvem	Lokalt	
Opphav	Hvilken datakilde	ut.no	
Måloppnåelse		1	
Nye tiltak	Beskrivelse		
Finansiering nye tiltak	Hvordan		
Organisering nye tiltak	Hvordan		
Kostnad	Estimer kostnad ved tiltak		
Prioritering av tiltak	1-3, hvor 3 er lav prioritering		



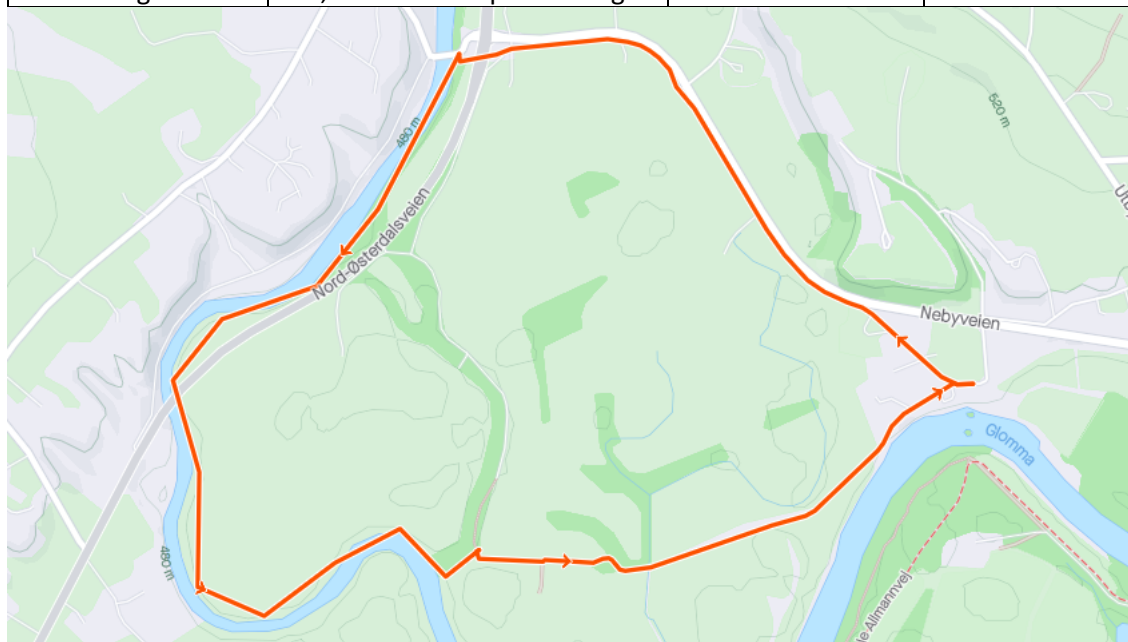
Egenskap	Forklaring	Trasé	Målpunkt
ID	Unikt ID-nummer for trasé/målpunkt	042	617
	Navn på trasé/målpunkt	Nebyrunden	Neby bru
Rutenummer	Nasjonal database		
Status	Eksisterende/planlagt/foreslått	Eksisterende	Eksisterende
Trasètype	Hoved eller tilførselstrasé	Hovedtrasé	
Brukstype	Fottur/skitur/sykkel/vannåre eller annen tur	Fottur	
Målpunkttype	Type målpunkt		Severdighet
Skiltet	Ja/nei	Ja	Ja
Merket	Ja/nei	Ja	
Beskrivelse	Kort beskrivelse	Start Neby bru. Følg gangveien ved fv. 30 til Motrøkkrysset. Deretter grusvei til Neby bru	Severdighet
Eier tilrettelegging	Hvem	Lokalt	Privat
Grunneieravtale	Ja/nei/uklart		
Vedlikeholdsansvar	Hvem	Lokalt	
Opphav	Hvilken datakilde	ut.no	
Måloppnåelse		1	1
Nye tiltak	Beskrivelse		
Finansiering nye tiltak	Hvordan		
Organisering nye tiltak	Hvordan		
Kostnad	Estimer kostnad ved tiltak		
Prioritering av tiltak	1-3, hvor 3 er lav prioritering		



Egenskap	Forklaring	Trasé	Målpunkt
ID	Unikt ID-nummer for trasé/målpunkt	043	620
Navn	Navn på trasé/målpunkt	Ripan	Parkering Ripan
Rutenummer	Nasjonal database		
Status	Eksisterende/planlagt/foreslått	Eksisterende	
Trasètype	Hoved eller tilførselstrasé	Hovedtrasé	
Brukstype	Fottur/skitur/sykkel/vannåre eller annen tur	Fottur	
Målpunkttype	Type målpunkt		Parkering
Skiltet	Ja/nei	Ja	
Merket	Ja/nei	Ja	
Beskrivelse	Kort beskrivelse	Turen er merket fra Ripan parkering. Det er en rundtur som tar deg gjennom et kvartærgeologisk naturreservat. Fint stoppested ved Riptjønna. Turen kan også forlenges på god sti rundt Riptjønna.	
Eier tilrettelegging	Hvem	Lokalt	
Grunneieravtale	Ja/nei/uklart		
Vedlikeholdsansvar	Hvem	Lokalt	
Opphav	Hvilken datakilde	ut.no	
Måloppnåelse		1	
Nye tiltak	Beskrivelse		
Finansiering nye tiltak	Hvordan		
Organisering nye tiltak	Hvordan		
Kostnad	Estimer kostnad ved tiltak		
Prioritering av tiltak	1-3, hvor 3 er lav prioritering		



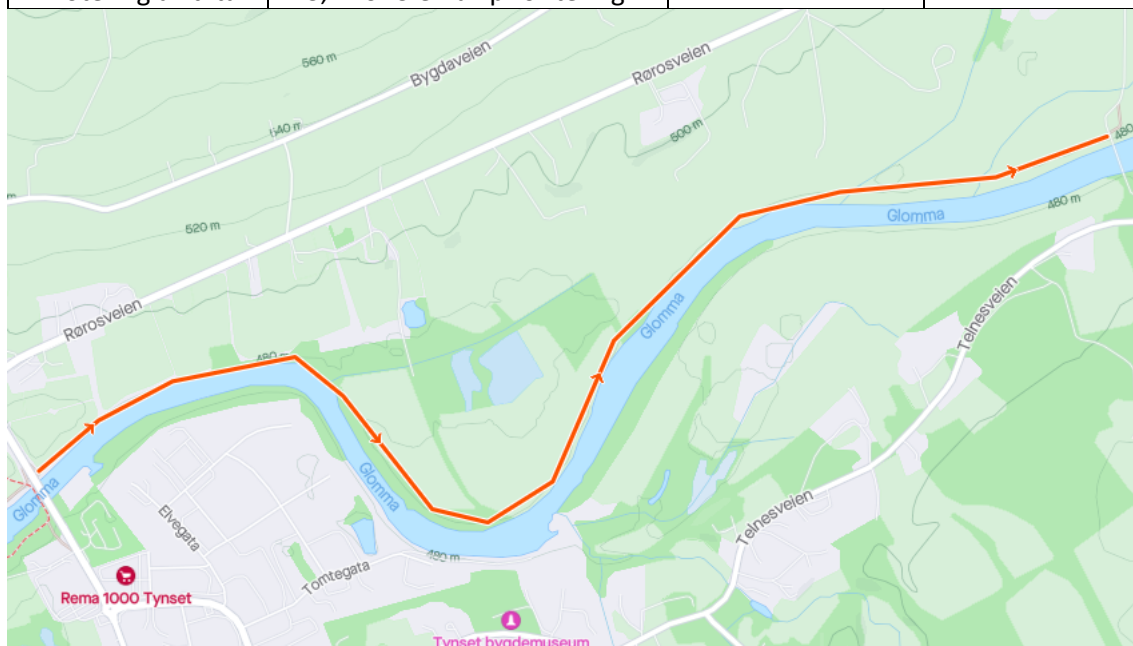
Egenskap	Forklaring	Trasé	Målpunkt
ID	Unikt ID-nummer for trasé/målpunkt	044	617
Navn	Navn på trasé/målpunkt	Tunnarunden	Neby bru
Rutenummer	Nasjonal database		
Status	Eksisterende/planlagt/foreslått	Eksisterende	Eksisterende
Trasètype	Hoved eller tilførselstrasé	Hovedtrasé	
Brukstype	Fottur/skitur/sykkel/vannåre eller annen tur	Fottur	
Målpunkttype	Type målpunkt		Severdighet
Skiltet	Ja/nei	Ja	
Merket	Ja/nei	Ja	
Beskrivelse	Kort beskrivelse	Start Neby bru. Følg gangveien ved fv. 30 til Motrøkrysset. Deretter vei langs elva til Neby bru	Severdighet
Eier tilrettelegging	Hvem	Privat	Privat
Grunneieravtale	Ja/nei/uklart		
Vedlikeholdsansvar	Hvem	Privat	
Opphav	Hvilken datakilde		
Måloppnåelse		1	
Nye tiltak	Beskrivelse		
Finansiering nye tiltak	Hvordan		
Organisering nye tiltak	Hvordan		
Kostnad	Estimer kostnad ved tiltak		
Prioritering av tiltak	1-3, hvor 3 er lav prioritering		



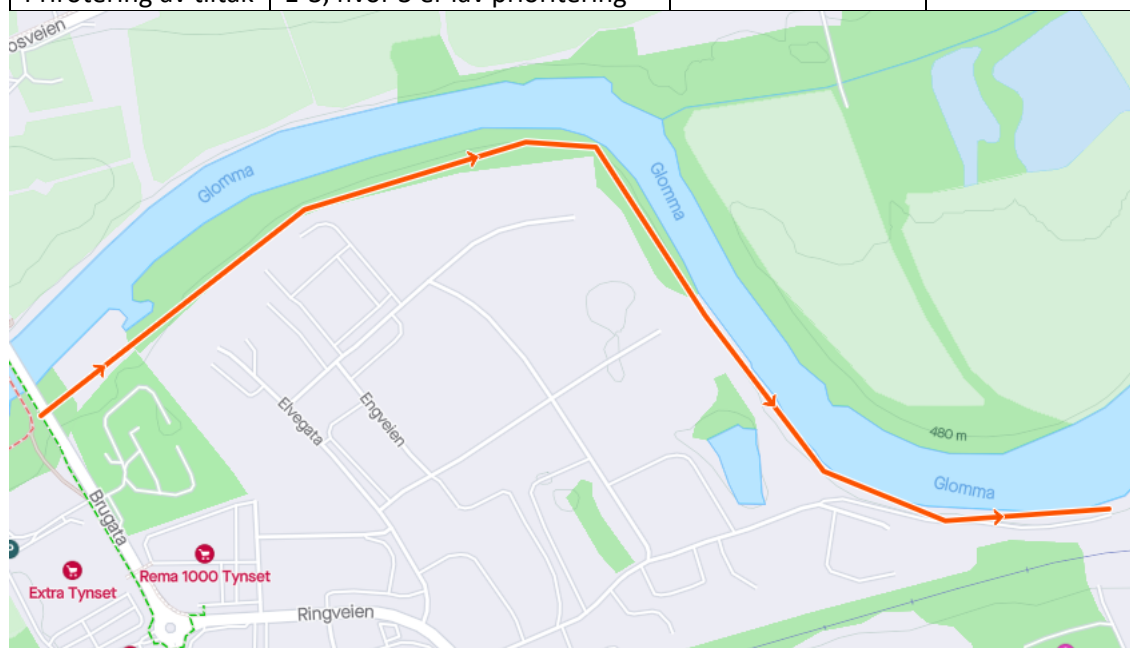
Egenskap	Forklaring	Trasé	Målpunkt
ID	Unikt ID-nummer for trasé/målpunkt	045	617
	Navn på trasé/målpunkt	Fløtarstien	Neby bru
Rutenummer	Nasjonal database		
Status	Eksisterende/planlagt/foreslått	Eksisterende	Eksisterende
Trasètype	Hoved eller tilførselstrasé	Hovedtrasé	
Brukstype	Fottur/skitur/sykkel/vannåre eller annen tur	Fottur	
Målpunkttype	Type målpunkt		Severdighet
Skiltet	Ja/nei	Ja	Ja
Merket	Ja/nei	Ja	
Beskrivelse	Kort beskrivelse	Start Neby bru. Følg Glomma til Tynset bru	Severdighet
Eier tilrettelegging	Hvem	Lokalt	Privat
Grunneieravtale	Ja/nei/uklart		
Vedlikeholdsansvar	Hvem	Lokalt	
Opphav	Hvilken datakilde	Tynset turlag	
Måloppnåelse		1	1
Nye tiltak	Beskrivelse		
Finansiering nye tiltak	Hvordan		
Organisering nye tiltak	Hvordan		
Kostnad	Estimer kostnad ved tiltak		
Prioritering av tiltak	1-3, hvor 3 er lav prioritering		



Egenskap	Forklaring	Trasé	Målpunkt
ID	Unikt ID-nummer for trasé/målpunkt	046	
	Navn på trasé/målpunkt	Tynset bru - Aabrua	
Rutenummer	Nasjonal database		
Status	Eksisterende/planlagt/foreslått	Eksisterende	
Trasétype	Hoved eller tilførselstrasé	Hovedtrasé	
Brukstype	Fottur/skitur/sykkel/vannåre eller annen tur	Fottur	
Målpunkttype	Type målpunkt		
Skiltet	Ja/nei	Ja	
Merket	Ja/nei	Ja	
Beskrivelse	Kort beskrivelse	Start Tynset bru. Følg Glommas nordside til Aabrua. Retur samme rute til Tynset bru	
Eier tilrettelegging	Hvem	Lokalt	
Grunneieravtale	Ja/nei/uklart		
Vedlikeholdsansvar	Hvem	Lokalt	
Opphav	Hvilken datakilde	Tynset turlag	
Måloppnåelse		1	
Nye tiltak	Beskrivelse		
Finansiering nye tiltak	Hvordan		
Organisering nye tiltak	Hvordan		
Kostnad	Estimer kostnad ved tiltak		
Prioritering av tiltak	1-3, hvor 3 er lav prioritering		



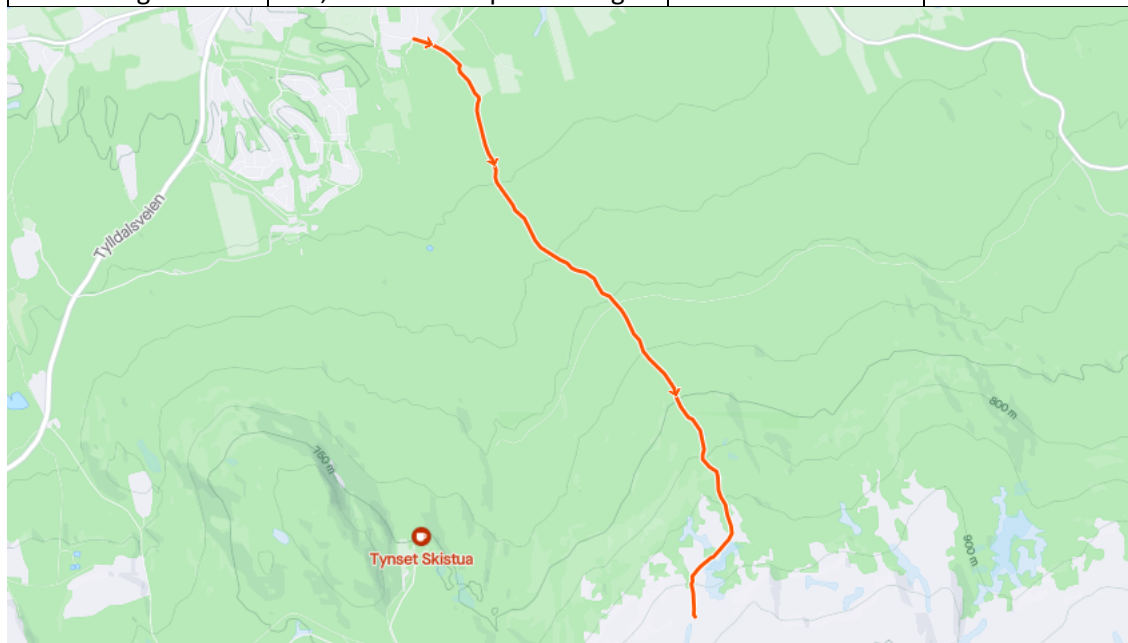
Egenskap	Forklaring	Trasé	Målpunkt
ID	Unikt ID-nummer for trasé/målpunkt	047	
	Navn på trasé/målpunkt	Tynset bru - Tomtegata	
Rutenummer	Nasjonal database		
Status	Eksisterende/planlagt/foreslått	Eksisterende	
Trasétype	Hoved eller tilførselstrasé	Hovedtrasé	
Brukstype	Fottur/skitur/sykkel/vannåre eller annen tur	Fottur	
Målpunkttype	Type målpunkt		
Skiltet	Ja/nei	Ja	
Merket	Ja/nei	Ja	
Beskrivelse	Kort beskrivelse	Start Tynset bru. Følg Glommas sørside til Tomtegata. Retur samme rute til Tynset bru	
Eier tilrettelegging	Hvem	Lokalt	
Grunneieravtale	Ja/nei/uklart		
Vedlikeholdsansvar	Hvem	Lokalt	
Opphav	Hvilken datakilde	Tynset turlag	
Måloppnåelse		1	
Nye tiltak	Beskrivelse		
Finansiering nye tiltak	Hvordan		
Organisering nye tiltak	Hvordan		
Kostnad	Estimer kostnad ved tiltak		
Prioritering av tiltak	1-3, hvor 3 er lav prioritering		



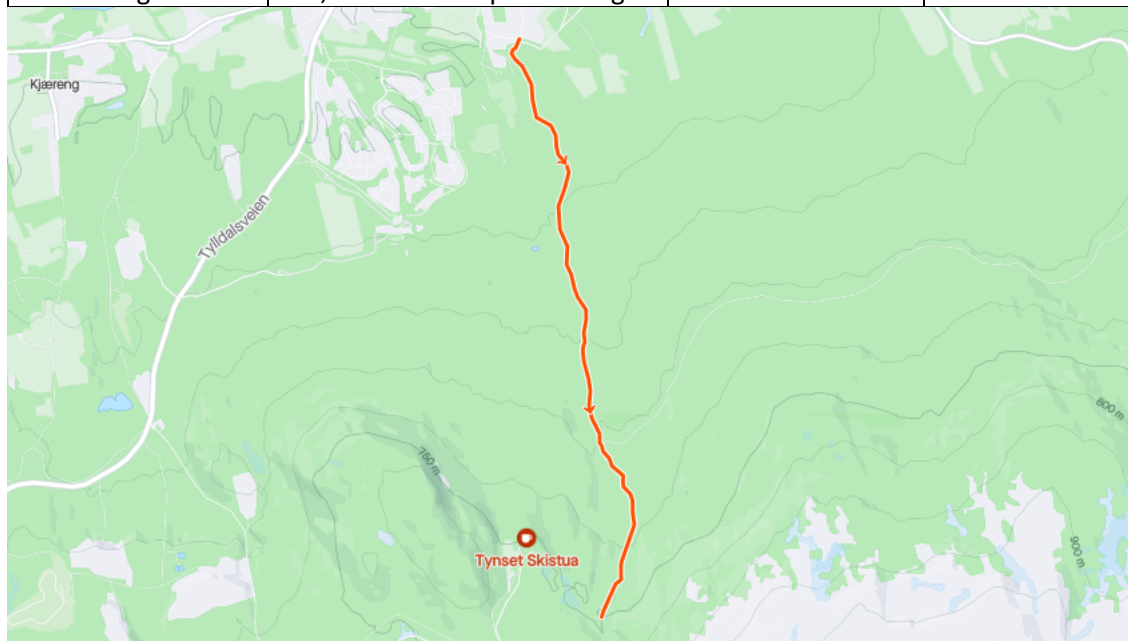
Egenskap	Forklaring	Trasé	Målpunkt
ID	Unikt ID-nummer for trasé/målpunkt	048	617
	Navn på trasé/målpunkt	Neby bru - Tynset bru	Neby bru
Rutennummer	Nasjonal database		
Status	Eksisterende/planlagt/foreslått	Eksisterende	Eksisterende
Trasétype	Hoved eller tilførselstrasé	Hovedtrasé	
Brukstype	Fottur/skitur/sykkel/vannåre eller annen tur	Fottur	
Målpunkttype	Type målpunkt		Severdighet
Skiltet	Ja/nei	Ja	
Merket	Ja/nei	Ja	
Beskrivelse	Kort beskrivelse	Start Neby bru. Følg Glommas sørside til tynset bru. Retur samme rute til Neby bru	Severdighet
Eier tilrettelegging	Hvem	Lokalt	Privat
Grunneieravtale	Ja/nei/uklart		
Vedlikeholdsansvar	Hvem	Lokalt	
Opphav	Hvilken datakilde	Tynset turlag	
Måloppnåelse		1	
Nye tiltak	Beskrivelse		
Finansiering nye tiltak	Hvordan		
Organisering nye tiltak	Hvordan		
Kostnad	Estimer kostnad ved tiltak		
Prioritering av tiltak	1-3, hvor 3 er lav prioritering		



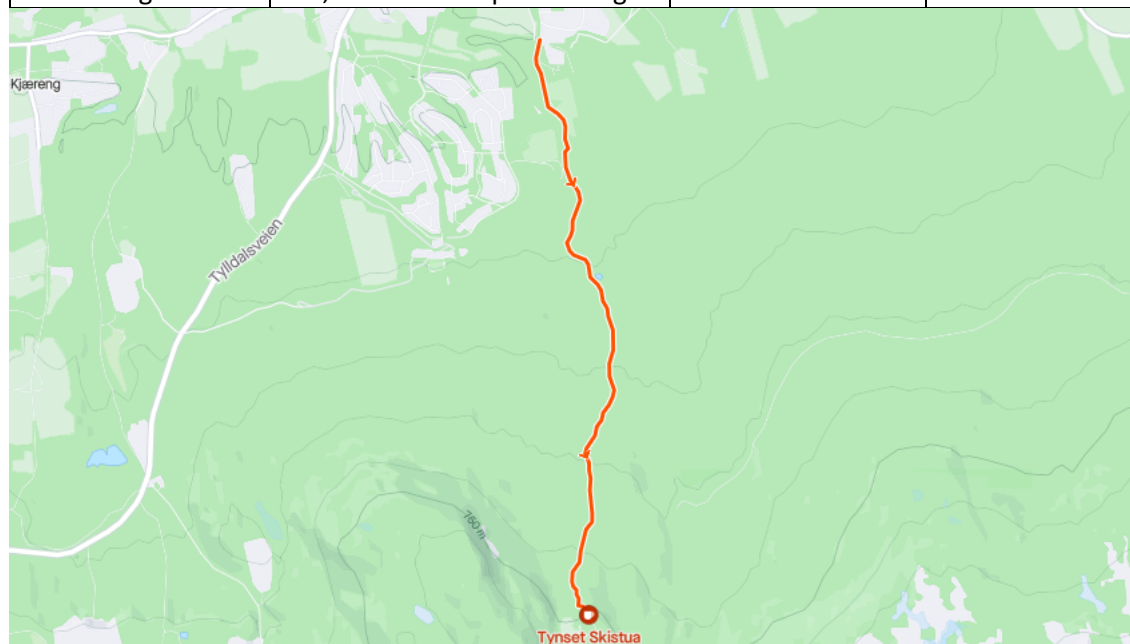
Egenskap	Forklaring	Trasé	Målpunkt
ID	Unikt ID-nummer for trasé/målpunkt	050	
Navn	Navn på trasé/målpunkt	Storsteinveien	
Rutenummer	Nasjonal database		
Status	Eksisterende/planlagt/foreslått	Eksisterende	
Trasètype	Hoved eller tilførselstrasé	Hovedtrasé	
Brukstype	Fottur/skitur/sykkel/vannåre eller annen tur	Fottur	
Målpunkttype	Type målpunkt		
Skiltet	Ja/nei	Ja	
Merket	Ja/nei	Ja	
Beskrivelse	Kort beskrivelse	Start Jørgensmoen. Følg merket løype til Storosteinen. Kan forlenges videre til DNT-løype	
Eier tilrettelegging	Hvem	Privat	
Grunneieravtale	Ja/nei/uklart		
Vedlikeholdsansvar	Hvem	Privat	
Opphav	Hvilken datakilde		
Måloppnåelse		1	
Nye tiltak	Beskrivelse		
Finansiering nye tiltak	Hvordan		
Organisering nye tiltak	Hvordan		
Kostnad	Estimer kostnad ved tiltak		
Prioritering av tiltak	1-3, hvor 3 er lav prioritering		



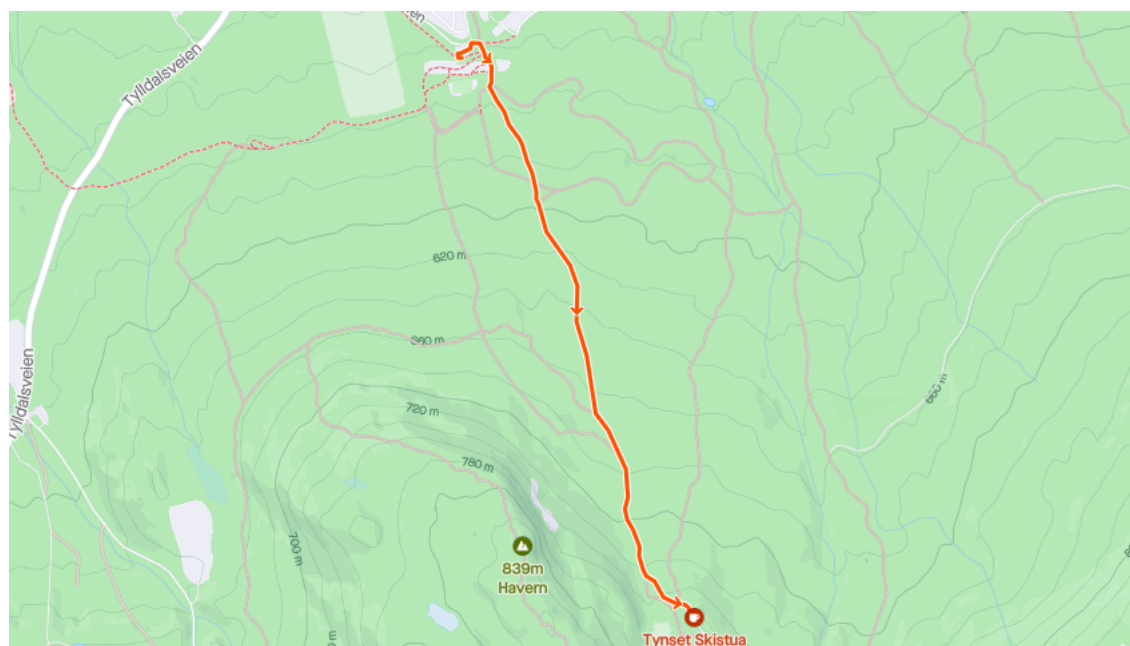
Egenskap	Forklaring	Trasé	Målpunkt
ID	Unikt ID-nummer for trasé/målpunkt	051	
Navn	Navn på trasé/målpunkt	Skardløypa	
Rutenummer	Nasjonal database		
Status	Eksisterende/planlagt/foreslått	Eksisterende	
Trasètype	Hoved eller tilførselstrasé	Hovedtrasé	
Brukstype	Fottur/skitur/sykkel/vannåre eller annen tur	Fottur	
Målpunkttype	Type målpunkt		
Skiltet	Ja/nei	Ja	
Merket	Ja/nei	Ja	
Beskrivelse	Kort beskrivelse	Start Jørgensmoen. Følg merket løype til Storskardet, der den møter DNT-løype	
Eier tilrettelegging	Hvem	Privat	
Grunneieravtale	Ja/nei/uklart		
Vedlikeholdsansvar	Hvem	Privat	
Opphav	Hvilken datakilde		
Måloppnåelse		1	
Nye tiltak	Beskrivelse		
Finansiering nye tiltak	Hvordan		
Organisering nye tiltak	Hvordan		
Kostnad	Estimer kostnad ved tiltak		
Prioritering av tiltak	1-3, hvor 3 er lav prioritering		



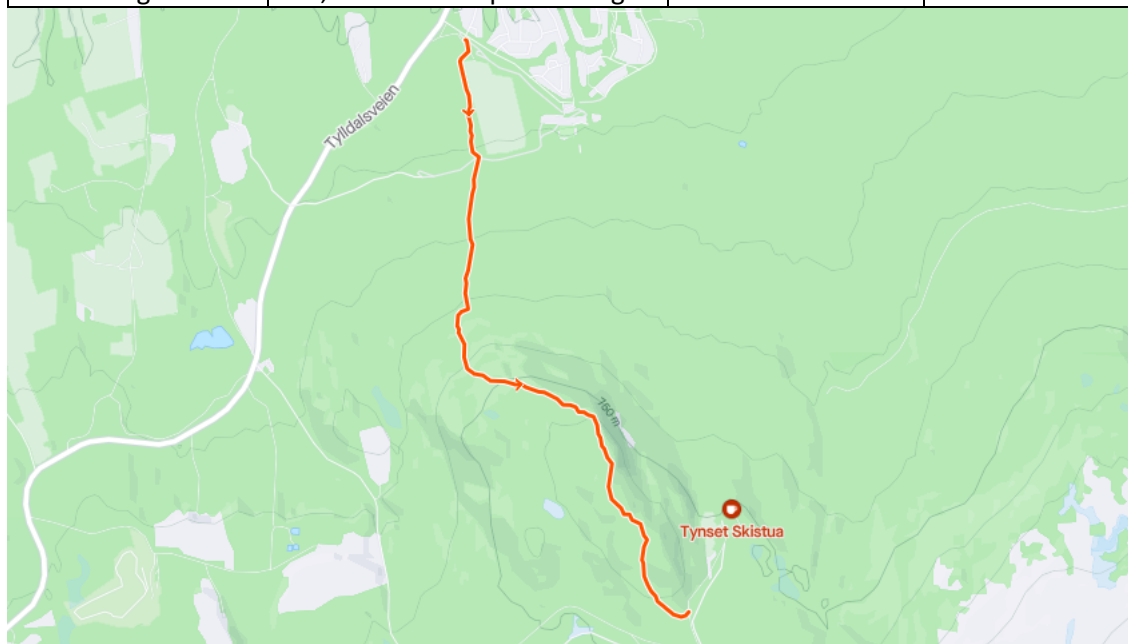
Egenskap	Forklaring	Trasé	Målpunkt
ID	Unikt ID-nummer for trasé/målpunkt	052	619
Navn	Navn på trasé/målpunkt	Hektoenløypa	TIF skihytte
Rutennummer	Nasjonal database		
Status	Eksisterende/planlagt/foreslått	Eksisterende	
Trasètype	Hoved eller tilførselstrasé	Hovedtrasé	
Brukstype	Fottur/skitur/sykkel/vannåre eller annen tur	Fottur	
Målpunkttype	Type målpunkt		
Skiltet	Ja/nei	Ja	
Merket	Ja/nei	Ja	
Beskrivelse	Kort beskrivelse	Start Ångarden. Følg merket løype til TIF skihytte	
Eier tilrettelegging	Hvem	Tynset turlag	
Grunneieravtale	Ja/nei/uklart		
Vedlikeholdsansvar	Hvem	Tynset turlag	
Opphav	Hvilken datakilde	Tynset turlag	
Måloppnåelse		1	
Nye tiltak	Beskrivelse		
Finansiering nye tiltak	Hvordan		
Organisering nye tiltak	Hvordan		
Kostnad	Estimer kostnad ved tiltak		
Prioritering av tiltak	1-3, hvor 3 er lav prioritering		



Egenskap	Forklaring	Trasé	Målpunkt
ID	Unikt ID-nummer for trasé/målpunkt	053	619
Navn	Navn på trasé/målpunkt	Hektoenløypa	TIF skihytte
Rutenummer	Nasjonal database		
Status	Eksisterende/planlagt/foreslått	Eksisterende	
Trasètype	Hoved eller tilførselstrasé	Hovedtrasé	
Brukstype	Fottur/skitur/sykkel/vannåre eller annen tur	Fottur	
Målpunkttype	Type målpunkt		
Skiltet	Ja/nei	Ja	
Merket	Ja/nei	Ja	
Beskrivelse	Kort beskrivelse	Fra skiarenaen til TIF skihytte	
Eier tilrettelegging	Hvem	Tynset turlag	
Grunneieravtale	Ja/nei/uklart		
Vedlikeholdsansvar	Hvem	Tynset turlag	
Opphav	Hvilken datakilde	Tynset turlag	
Måloppnåelse		1	
Nye tiltak	Beskrivelse		
Finansiering nye tiltak	Hvordan		
Organisering nye tiltak	Hvordan		
Kostnad	Estimer kostnad ved tiltak		
Prioritering av tiltak	1-3, hvor 3 er lav prioritering		



Egenskap	Forklaring	Trasé	Målpunkt
ID	Unikt ID-nummer for trasé/målpunkt	054	
Navn	Navn på trasé/målpunkt	Haverstien	
Rutenummer	Nasjonal database		
Status	Eksisterende/planlagt/foreslått	Eksisterende	
Trasétype	Hoved eller tilførselstrasé	Hovedtrasé	
Brukstype	Fottur/skitur/sykkel/vannåre eller annen tur	Fottur	
Målpunkttype	Type målpunkt		
Skiltet	Ja/nei	Ja	
Merket	Ja/nei	Ja	
Beskrivelse	Kort beskrivelse	Sti fra Haversveien ved Tylldalsveien. Over Haveren ned til veien Haveren.	
Eier tilrettelegging	Hvem	Tynset turlag	
Grunneieravtale	Ja/nei/uklart		
Vedlikeholdsansvar	Hvem	Tynset turlag	
Opphav	Hvilken datakilde	Tynset turlag	
Måloppnåelse		1	
Nye tiltak	Beskrivelse		
Finansiering nye tiltak	Hvordan		
Organisering nye tiltak	Hvordan		
Kostnad	Estimer kostnad ved tiltak		
Prioritering av tiltak	1-3, hvor 3 er lav prioritering		



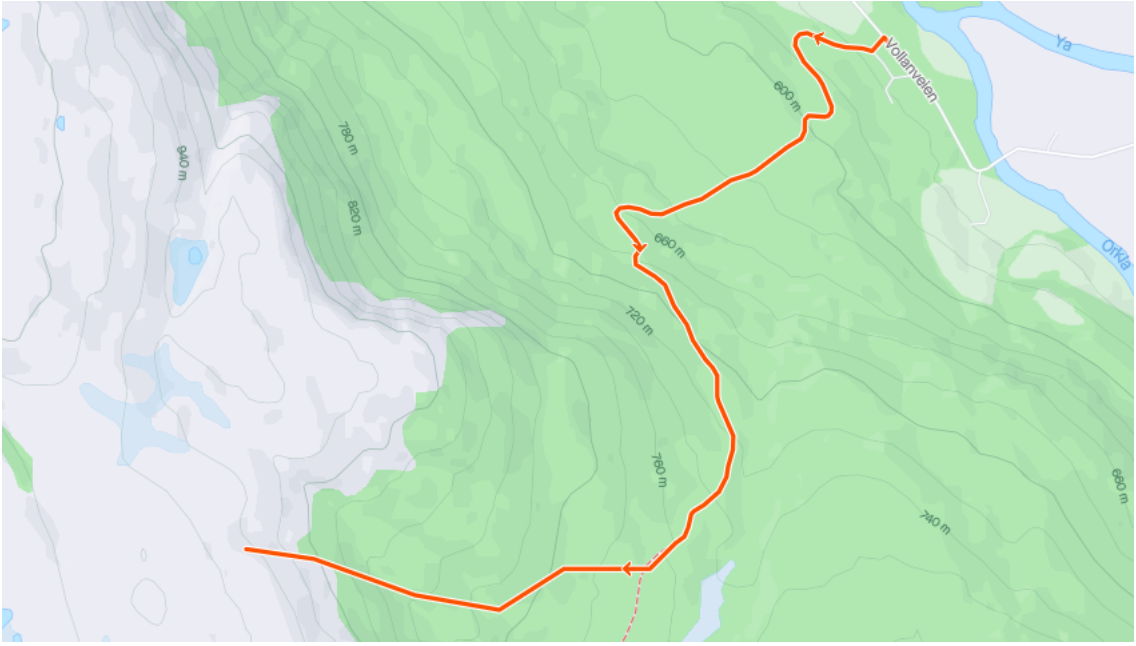
Egenskap	Forklaring	Trasé	Målpunkt
ID	Unikt ID-nummer for trasé/målpunkt	055	
Navn	Navn på trasé/målpunkt	Ring 4	
Rutenummer	Nasjonal database		
Status	Eksisterende/planlagt/foreslått	Eksisterende	
Trasètype	Hoved eller tilførselstrasé	Hovedtrasé	
Brukstype	Fottur/skitur/sykkel/vannåre eller annen tur	Fottur	
Målpunkttype	Type målpunkt		
Skiltet	Ja/nei	Ja/Delvis	
Merket	Ja/nei	Ja/Delvis	
Beskrivelse	Kort beskrivelse	Fra fv. 2218 skogsbilvei til den når krysset Skardløypa. Turen kan forlenges langs 660-meter såttån til Aumdalsveien	
Eier tilrettelegging	Hvem	Tynset turlag	
Grunneieravtale	Ja/nei/uklart		
Vedlikeholdsansvar	Hvem	Tynset turlag	
Opphav	Hvilken datakilde	Tynset turlag	
Måloppnåelse		1	
Nye tiltak	Beskrivelse		
Finansiering nye tiltak	Hvordan		
Organisering nye tiltak	Hvordan		
Kostnad	Estimer kostnad ved tiltak		
Prioritering av tiltak	1-3, hvor 3 er lav prioritering		



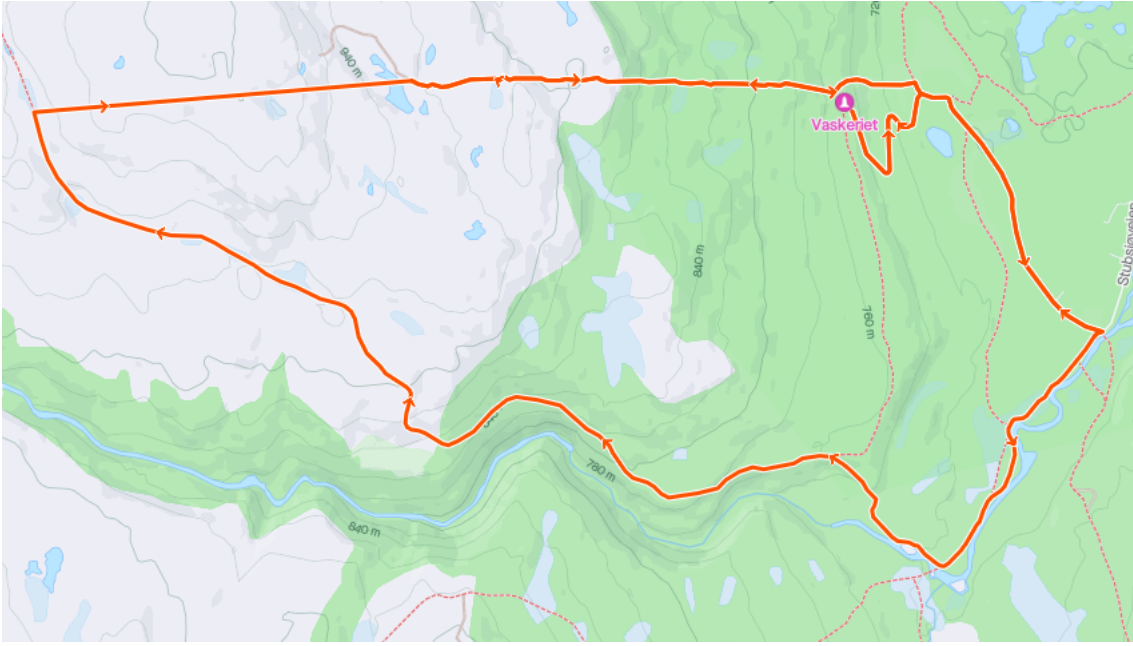
Egenskap	Forklaring	Trasé	Målpunkt
ID	Unikt ID-nummer for trasé/målpunkt	060	660 / 661
Navn	Navn på trasé/målpunkt	Vollanrunden	Coop marked Kvikne / Vollan bru
Rutenummer	Nasjonal database		
Status	Eksisterende/planlagt/foreslått	Eksisterende	Eksisterende
Trasétype	Hoved eller tilførselstrasé	Hovedtrasé	
Brukstype	Fottur/skitur/sykkel/vannåre eller annen tur	Fottur	
Målpunkttype	Type målpunkt		Butikk / severdighet
Skiltet	Ja/nei		
Merket	Ja/nei		
Beskrivelse	Kort beskrivelse	Følg gangveien nordover langs rv. 3. Kryss over Vollan bru, og returner via skola	Butikk / severdighet
Eier tilrettelegging	Hvem	Lokalt	Kommersiellt / lokalt
Grunneieravtale	Ja/nei/uklart		
Vedlikeholdsansvar	Hvem	Lokalt	Kommersiellt / lokalt
Opphav	Hvilken datakilde	ut.no	Lokalt
Måloppnåelse		1	1
Nye tiltak	Beskrivelse		
Finansiering nye tiltak	Hvordan		
Organisering nye tiltak	Hvordan		
Kostnad	Estimer kostnad ved tiltak		
Prioritering av tiltak	1-3, hvor 3 er lav prioritering		



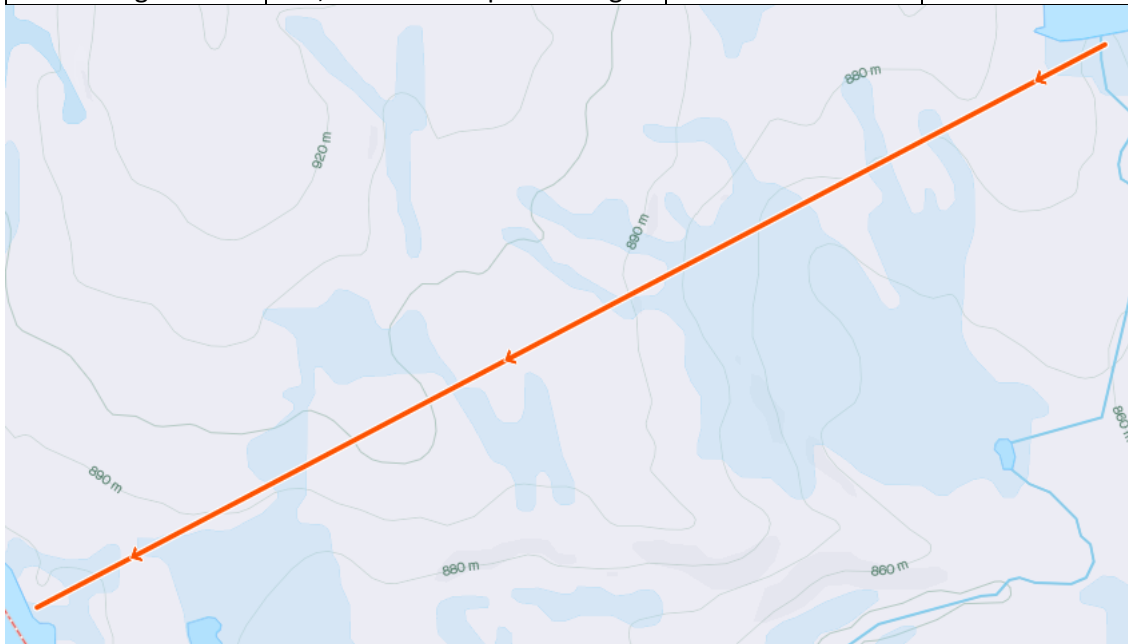
Egenskap	Forklaring	Trasé	Målpunkt
ID	Unikt ID-nummer for trasé/målpunkt	061	661
Navn	Navn på trasé/målpunkt	Kneppe	Vollan bru
Rutenummer	Nasjonal database		
Status	Eksisterende/planlagt/foreslått	Eksisterende	Eksisterende
Trasètype	Hoved eller tilførselstrasé	Hovedtrasé	
Brukstype	Fottur/skitur/sykkel/vannåre eller annen tur	Fottur	
Målpunkttype	Type målpunkt		Severdighet
Skiltet	Ja/nei		
Merket	Ja/nei		
Beskrivelse	Kort beskrivelse	Fra Vollan bru tar du av ved den gamle revegarden og følg Litj-innsjøvegen opp mot Klevan. I det eneste veikrysset fortsett oppover til høyre i stedet for å gå mot Nonshaugen. Kneppe ligger litt ovenfor skogbeltet og det er satt opp et par benker der	Severdighet
Eier tilrettelegging	Hvem	Lokalt	Lokalt
Grunneieravtale	Ja/nei/uklart		
Vedlikeholdsansvar	Hvem	Lokalt	Lokalt
Opphav	Hvilken datakilde	ut.no	Lokalt
Måloppnåelse		1	1
Nye tiltak	Beskrivelse		
Finansiering nye tiltak	Hvordan		
Organisering nye tiltak	Hvordan		
Kostnad	Estimer kostnad ved tiltak		
Prirotering av tiltak	1-3, hvor 3 er lav prioritering		



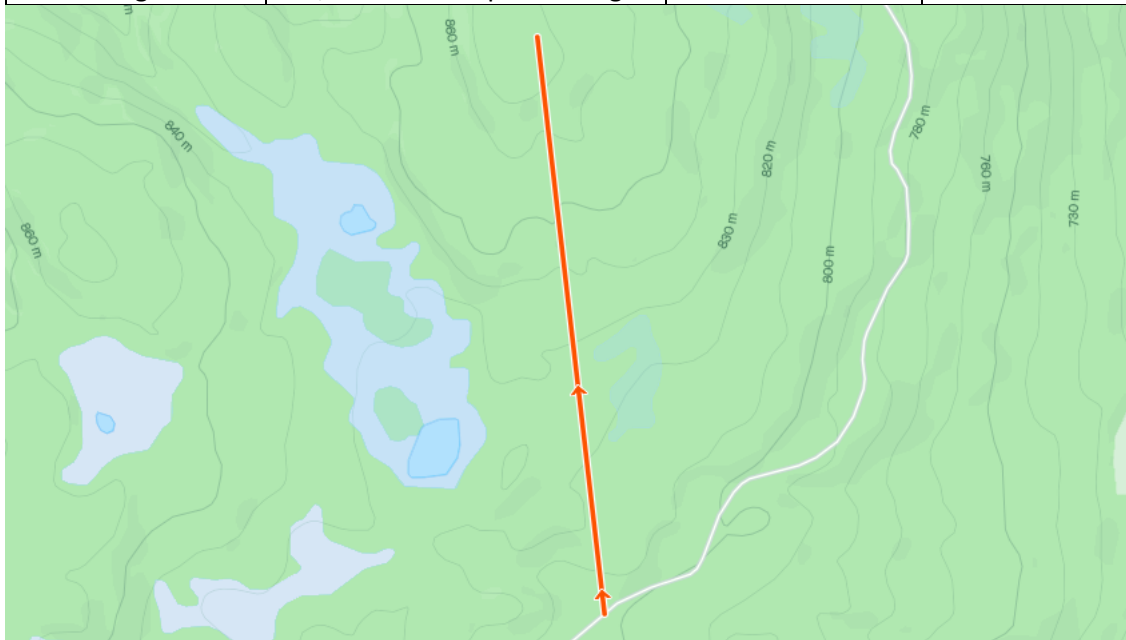
Egenskap	Forklaring	Trasé	Målpunkt
ID	Unikt ID-nummer for trasé/målpunkt	063	662
Navn	Navn på trasé/målpunkt	Røstvangen gruver	Røstvangen gruver
Rutenummer	Nasjonal database		
Status	Eksisterende/planlagt/foreslått	Eksisterende	Eksisterende
Trasètype	Hoved eller tilførselstrasé	Hovedtrasé	
Brukstype	Fottur/skitur/sykkel/vannåre eller annen tur	Fottur	
Målpunkttype	Type målpunkt		Severdighet
Skiltet	Ja/nei	Ja	Ja
Merket	Ja/nei		
Beskrivelse	Kort beskrivelse	Flere muligheter med utgangspunkt i Røstvangen gruver. Kulturhistorisk vandring, med muligheter for fjelltur opp til de øverste gruvene.	Historisk severdighet
Eier tilrettelegging	Hvem	Lokalt	
Grunneieravtale	Ja/nei/uklart		
Vedlikeholdsansvar	Hvem	Lokalt	
Opphav	Hvilken datakilde	ut.no	
Måloppnåelse		1	
Nye tiltak	Beskrivelse		
Finansiering nye tiltak	Hvordan		
Organisering nye tiltak	Hvordan		
Kostnad	Estimer kostnad ved tiltak		
Prioritering av tiltak	1-3, hvor 3 er lav prioritering		



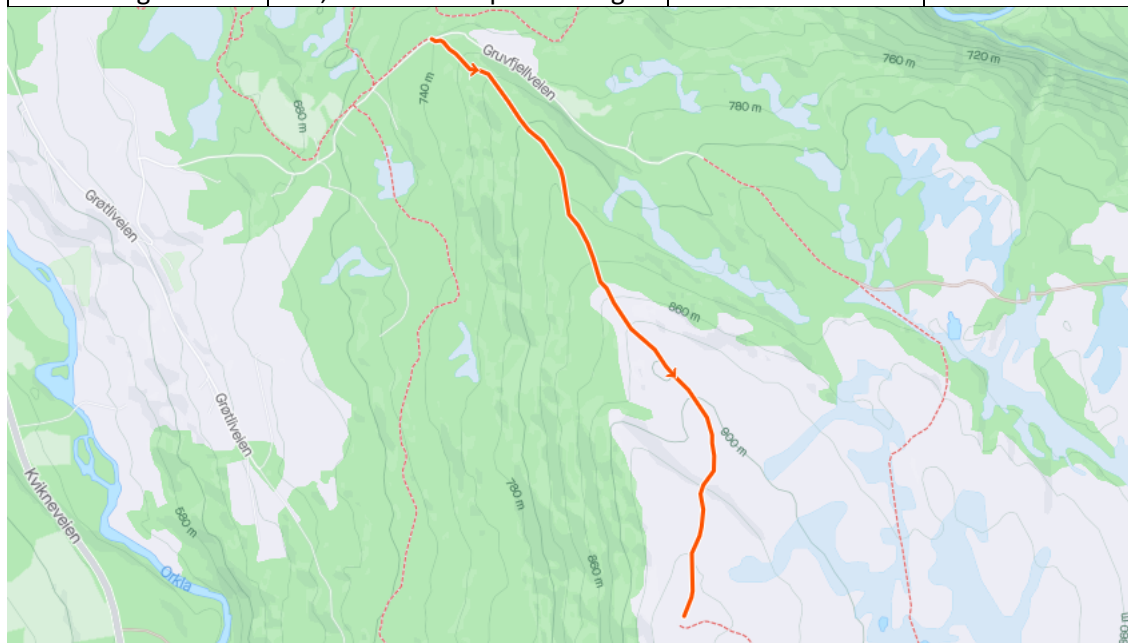
Egenskap	Forklaring	Trasé	Målpunkt
ID	Unikt ID-nummer for trasé/målpunkt	070	
Navn	Navn på trasé/målpunkt	Måssåtjørna	
Rutenummer	Nasjonal database		
Status	Eksisterende/planlagt/foreslått	Eksisterende	
Trasétype	Hoved eller tilførselstrasé	Hovedtrasé	
Brukstype	Fottur/skitur/sykkel/vannåre eller annen tur	Fottur	
Målpunkttype	Type målpunkt		
Skiltet	Ja/nei		
Merket	Ja/nei		
Beskrivelse	Kort beskrivelse	Start ved demningen Sverjesjøen. Stort sett grei sti som går rett vest	
Eier tilrettelegging	Hvem	Privat	
Grunneieravtale	Ja/nei/uklart		
Vedlikeholdsansvar	Hvem	Privat	
Opphav	Hvilken datakilde		
Måloppnåelse		1	
Nye tiltak	Beskrivelse		
Finansiering nye tiltak	Hvordan		
Organisering nye tiltak	Hvordan		
Kostnad	Estimer kostnad ved tiltak		
Prioritering av tiltak	1-3, hvor 3 er lav prioritering		



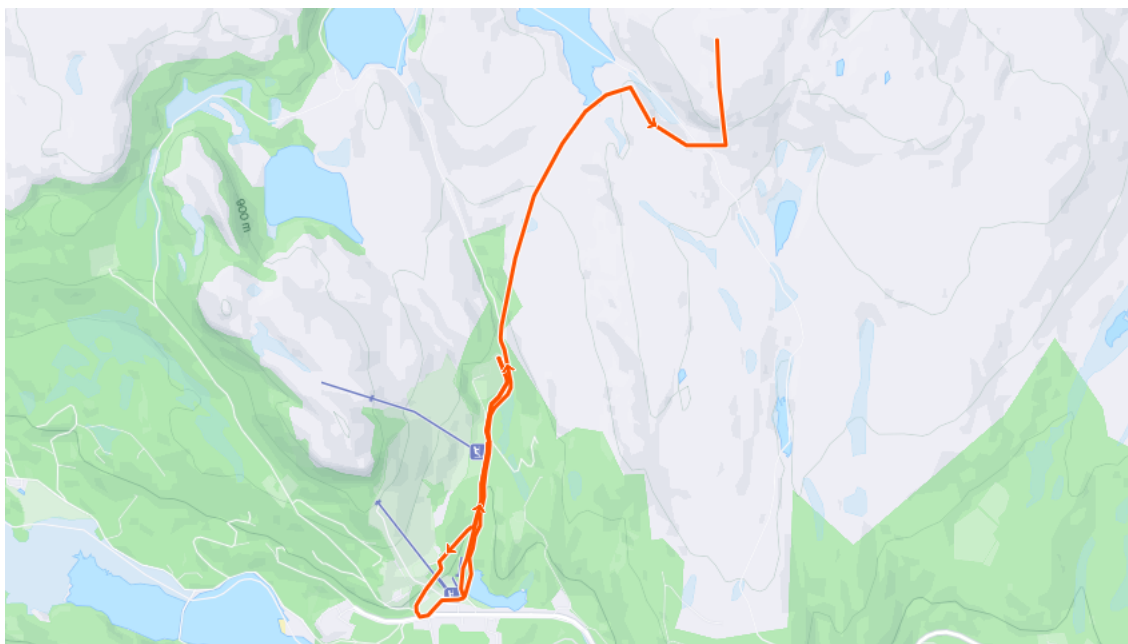
Egenskap	Forklaring	Trasé	Målpunkt
ID	Unikt ID-nummer for trasé/målpunkt	071	
Navn	Navn på trasé/målpunkt	Nonshaugen	
Rutenummer	Nasjonal database		
Status	Eksisterende/planlagt/foreslått	Eksisterende	
Trasètype	Hoved eller tilførselstrasé	Hovedtrasé	
Brukstype	Fottur/skitur/sykkel/vannåre eller annen tur	Fottur	
Målpunkttype	Type målpunkt		
Skiltet	Ja/nei	Ja	
Merket	Ja/nei		
Beskrivelse	Kort beskrivelse	Skiltet fra Storinnsjøveien	
Eier tilrettelegging	Hvem	Privat	
Grunneieravtale	Ja/nei/uklart		
Vedlikeholdsansvar	Hvem	Privat	
Opphav	Hvilken datakilde		
Måloppnåelse		1	
Nye tiltak	Beskrivelse		
Finansiering nye tiltak	Hvordan		
Organisering nye tiltak	Hvordan		
Kostnad	Estimer kostnad ved tiltak		
Prioritering av tiltak	1-3, hvor 3 er lav prioritering		



Egenskap	Forklaring	Trasé	Målpunkt
ID	Unikt ID-nummer for trasé/målpunkt	072	
Navn	Navn på trasé/målpunkt	Kaltberget	
Rutenummer	Nasjonal database		
Status	Eksisterende/planlagt/foreslått	Eksisterende	
Trasétype	Hoved eller tilførselstrasé	Hovedtrasé	
Brukstype	Fottur/skitur/sykkel/vannåre eller annen tur	Fottur	
Målpunkttype	Type målpunkt		
Skiltet	Ja/nei		
Merket	Ja/nei	Ja	
Beskrivelse	Kort beskrivelse	Sti fra Gruvfjellveien	
Eier tilrettelegging	Hvem	Tynset turlag	
Grunneieravtale	Ja/nei/uklart		
Vedlikeholdsansvar	Hvem	Tynset turlag	
Opphav	Hvilken datakilde	Tynset turlag	
Måloppnåelse		1	
Nye tiltak	Beskrivelse		
Finansiering nye tiltak	Hvordan		
Organisering nye tiltak	Hvordan		
Kostnad	Estimer kostnad ved tiltak		
Prioritering av tiltak	1-3, hvor 3 er lav prioritering		



Egenskap	Forklaring	Trasé	Målpunkt
ID	Unikt ID-nummer for trasé/målpunkt	080	680
Navn	Navn på trasé/målpunkt	Savalen - Bratthøa	Parkering Savalen alpinanlegg
Rutenummer	Nasjonal database		
Status	Eksisterende/planlagt/foreslått	Eksisterende	Eksisterende
Trasétype	Hoved eller tilførselstrasé	Hovedtrasé	
Brukstype	Fottur/skitur/sykkel/vannåre eller annen tur	Fottur	
Målpunkttype	Type målpunkt		Parkering
Skiltet	Ja/nei		
Merket	Ja/nei		
Beskrivelse	Kort beskrivelse	Grusveien fra parkering ved alpinbakken. Gå forbi inn til Hemstادتjønna, deretter sti østover og opp på toppen	Parkering Savalen alpinanlegg
Eier tilrettelegging	Hvem	Lokalt	Lokalt
Grunneieravtale	Ja/nei/uklart		
Vedlikeholdsansvar	Hvem	Lokalt	Lokalt
Opphav	Hvilken datakilde	ut.no	Lokalt
Måloppnåelse		1	1
Nye tiltak	Beskrivelse		
Finansiering nye tiltak	Hvordan		
Organisering nye tiltak	Hvordan		
Kostnad	Estimer kostnad ved tiltak		
Prioritering av tiltak	1-3, hvor 3 er lav prioritering		

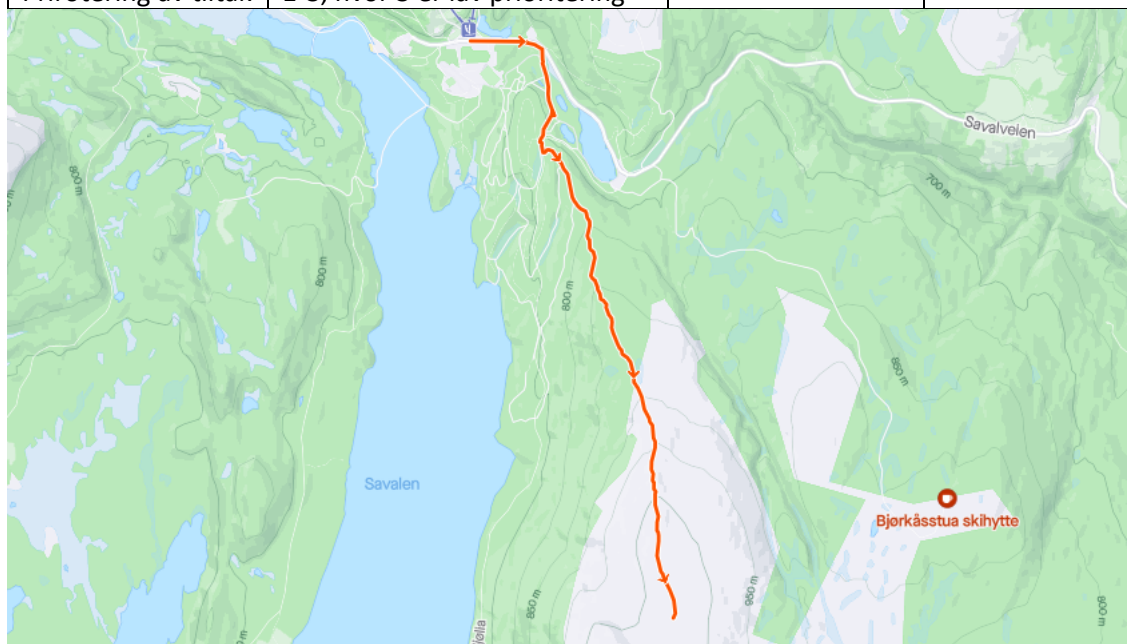


Egenskap	Forklaring	Trasé	Målpunkt
ID	Unikt ID-nummer for trasé/målpunkt	081	680
Navn	Navn på trasé/målpunkt	Savalen - Rødalshøa	Parkering Savalen alpinanlegg
Rutenummer	Nasjonal database		
Status	Eksisterende/planlagt/foreslått	Eksisterende	Eksisterende
Trasètype	Hoved eller tilførselstrasé	Hovedtrasé	
Brukstype	Fottur/skitur/sykkel/vannåre eller annen tur	Fottur	
Målpunkttype	Type målpunkt		Parkering
Skiltet	Ja/nei	Ja	
Merket	Ja/nei	Ja	
Beskrivelse	Kort beskrivelse	Fra parkering ved alpinbakken ned til Savalen Gå mot Rødalshøa. Merket og vardet. Relativt krevende tur	Parkering Savalen alpinanlegg
Eier tilrettelegging	Hvem	Lokalt	Lokalt
Grunneieravtale	Ja/nei/uklart		
Vedlikeholdsansvar	Hvem	Lokalt	Lokalt
Opphav	Hvilken datakilde	ut.no	Lokalt
Måloppnåelse		1	1
Nye tiltak	Beskrivelse		
Finansiering nye tiltak	Hvordan		
Organisering nye tiltak	Hvordan		
Kostnad	Estimer kostnad ved tiltak		

Prioterering av tiltak	1-3, hvor 3 er lav prioritering		



Egenskap	Forklaring	Trasé	Målpunkt
ID	Unikt ID-nummer for trasé/målpunkt	082	680
Navn	Navn på trasé/målpunkt	Savalen - Gråvorda	Parkering Savalen alpinanlegg
Rutenummer	Nasjonal database		
Status	Eksisterende/planlagt/foreslått	Eksisterende	Eksisterende
Trasétype	Hoved eller tilførselstrasé	Hovedtrasé	
Brukstype	Fottur/skitur/sykkel/vannåre eller annen tur	Fottur	
Målpunkttype	Type målpunkt		Parkering
Skiltet	Ja/nei	Ja	
Merket	Ja/nei	Ja	
Beskrivelse	Kort beskrivelse	Følg veien mot Kviknedalstjønna. Merket sti fra Sjøliveien til topps.	Parkering Savalen alpinanlegg
Eier tilrettelegging	Hvem	Lokalt	Lokalt
Grunneieravtale	Ja/nei/uklart		
Vedlikeholdsansvar	Hvem	Lokalt	Lokalt
Opphav	Hvilken datakilde	ut.no	Lokalt
Måloppnåelse		1	1
Nye tiltak	Beskrivelse		
Finansiering nye tiltak	Hvordan		
Organisering nye tiltak	Hvordan		
Kostnad	Estimer kostnad ved tiltak		
Prioritering av tiltak	1-3, hvor 3 er lav prioritering		



Egenskap	Forklaring	Trasé	Målpunkt
ID	Unikt ID-nummer for trasé/målpunkt	089	680
Navn	Navn på trasé/målpunkt	Savalkletten	Parkering Savalen alpinanlegg
Rutenummer	Nasjonal database		
Status	Eksisterende/planlagt/foreslått	Eksisterende	Eksisterende
Trasétype	Hoved eller tilførselstrasé	Hovedtrasé	
Brukstype	Fottur/skitur/sykkel/vannåre eller annen tur	Fottur	
Målpunkttype	Type målpunkt		Parkering
Skiltet	Ja/nei	Ja	
Merket	Ja/nei	Ja	
Beskrivelse	Kort beskrivelse	Alternativ 1 starter ved parkering skitrekket og går opp skibakken. Alternativ 2 ved starter ved parkering på veien mot Fiskviksetra	Parkering Savalen alpinanlegg
Eier tilrettelegging	Hvem	Tynset turlag	Lokalt
Grunneieravtale	Ja/nei/uklart		
Vedlikeholdsansvar	Hvem	Tynset turlag	Lokalt
Opphav	Hvilken datakilde	Tynset turlag	Lokalt
Måloppnåelse		1	
Nye tiltak	Beskrivelse		
Finansiering nye tiltak	Hvordan		
Organisering nye tiltak	Hvordan		
Kostnad	Estimer kostnad ved tiltak		
Prirotering av tiltak	1-3, hvor 3 er lav prioritering		

