R=700
4530,50
R=700
A=209,17
4527,66
4500
A=209,17
R=∞
4465,16
4450
4420,36
R=∞
A=131,1
4400
4357,86
A=131,1
B=275
4350
4298,31
A=134,04
4250
4232,98
A=134
4195,0

=340
=139,46
4894,41
4900
=139,46
4837,21
4837,21
4850
4800
4776,02
4773,33
4750
4710,83
A=192
4700
R=∞
A=215
4616,34
4650
4600
A=215
R=700
4550,30
4550

Tegnforklaring

- Eiendomsgrense
- Anleggsbelte
- Alpingjerde
- Eksist. turstI
- Merknader
- Rødliste arter
- Hensyn installasjon, bygsverk
- Naturtyper
- Dyrka mark
- Artsrik vegkant
- Kantsone 10 m
- Hensynssone bekkedrag
- Hyrområder

Bygg- og markskiltoppsiden

Bane NOR

Dato | Revisjonen gjelder | Tegn | Kontr | Godk

Tegningsnr. 2A-13-2-2-2-3
Tegningsnr. 2A-13-2-2-2-3
Tegningsnr. 2A-13-2-2-2-3

Naturtyper

Dyrka mark

Artsrik vegkant

Kantsone 10 m

Hensynssone bakkedrag

Hyrneområder

Tegnforklaring

Eiendomsgrense

Anleggsbelte

Alpingjerde

Eksist. turstI

Markoder

Rødliste arter

Hensyn installasjon, byggverk

- Artsrik vegkant/midtdrevlev – merket i nord 6 m gul, bredde på kontrakt: I overkant med artsrike vegkanter og rødlistede arter vil det bli benytt et mindre antrefig rensplanering fra ytterlige hvyperstiner for å rentskiere vegskråningen utfor utsyngig
- Bakkedrag – det skal rentskiere kontinuer på skiinnen 2 m på hver side av rentskiert bakk. Kantsteiner langs veiendreg skal bevares så langt som praktisk mulig og rentskiere der de blir underklippskrikt i anleggsfasen.
- Jordbruksarealer som på utfyllingen Hitskiet/ervet innen anleggsgrensen
- Kantsteiner langs Grøfta – bevaring av vegetasjon så langt det er praktisk mulig i anleggsfasen
- Hensyn ved installasjon av vegbelysning og kjøreledninger – kjøreledninger skal legges i eksisterende bruk og natrelig terreng og ikke i trasseer med skog og myr. Ingen utgravning med rørledningsgrøft i Hitskiedalen og ved dyrkamark og kulturlandskap.
- Hyrneåsner skal bevares på, og midlertidigvis sikrere sperre. Hyrneåsner langsst Hitskia. Kjøring på myr utenfor anleggsbelte er ikke tillatt. Anleggsarbeidet skal redusere til hvild myr. Anleggsarbeidet ved myr bør utføres i perioder med frost for å redusere anleggsskiene.

Hensyn installasjon, byggverk

Hensyn installasjon, byggverk

Hitskia – Rasteplass

Bygg- og anleggsplan

Hitskia – Rasteplass

Bygg- og anleggsplan

Hitskia – Rasteplass

Bygg- og anleggsplan

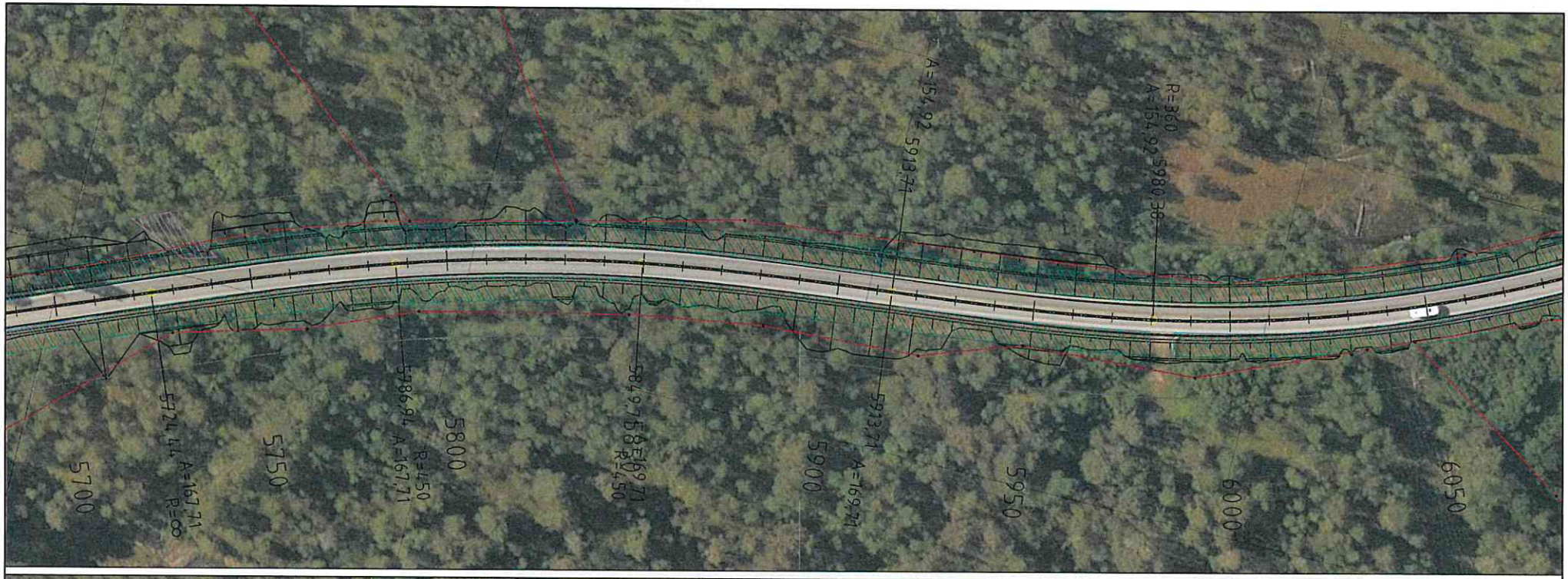

- Artsrik vegkant/rødlistearter – markert med 6 m pga bredde på kantslått. I områder med artsrike vegkanter og rødlistede arter vil det bli benyttet metoden naturlig revegetering fra stedlige toppmasser for å reetablere vegetasjonen etter utbygging
- Bekkedrag – det skal reetableres kantsoner på minimum 2 m på hver side av reetablert bekk. Kantsoner langs vassdrag skal bevares så langt som praktisk mulig og reetableres der de blir midlertidig påvirket i anleggsfasen.
- Jordbruksarealer som påvirkes tilbakeføres innen eiendomsgrensen
- Kantsone langs Orkla – bevaring av vegetasjon så langt det er praktisk mulig i anleggsfasen
- Naturlig revegetering – gjelder skråningsutslag og anleggsområder innen anleggsbelte!- hovedsaklig bruk av naturlig revegetering på strekninger med skog og myr, spreytesåing med stedstilpasset frøblanding ved dyrkamark og kulturlandskap.
- Myrmasser skal las vare på og mellomlagres nærmere myra. Myrmasser legget tilbake. Kjøring på myr utenfor anleggsbeltet er ikke tillatt. Anleggsbeltet skal reduseres forbi myr. Anleggsarbeidet ved myr berutføres i perioder med frost for å redusere adeleggelsene.

Tegnforklaring

- Eiendomsgrense
- Anleggsbelte
- Alpingjerde
- Eksist. tursti
- Merknader
- Rødliste arter
- Hensyn installasjon, byggverk
- Naturtyper
- Dyrka mark
- Artsrik vegkant
- Kantsone 10 m
- Hensynssone bekkedrag
- Myrområder

Endringer	Revisjonen gjelder	Utført	Kontr.	Godkjent	Dato, sign.
Statens vegvesen		Tegningsansvar	Vegard J Antonsen		
		Prosjekt for	SVV DOV avd		
Rv 3 Tynset - Rokne		Prosjekt av	SVV Tdm plansl sor		
Rigg- og marksikringsplan		Konkurransegrunnlag	C01(2)		
		Prosjektnummer			
		Arkivnummer			
		Målestok A1	1:500		
		Koordinatsystem	EUREF89/NTM10NO2000		
Utarbeidet av Ingjerd	Kontrollert av	Godkjent av	Kvalitetssikret av	Tegningsnummer	Z003

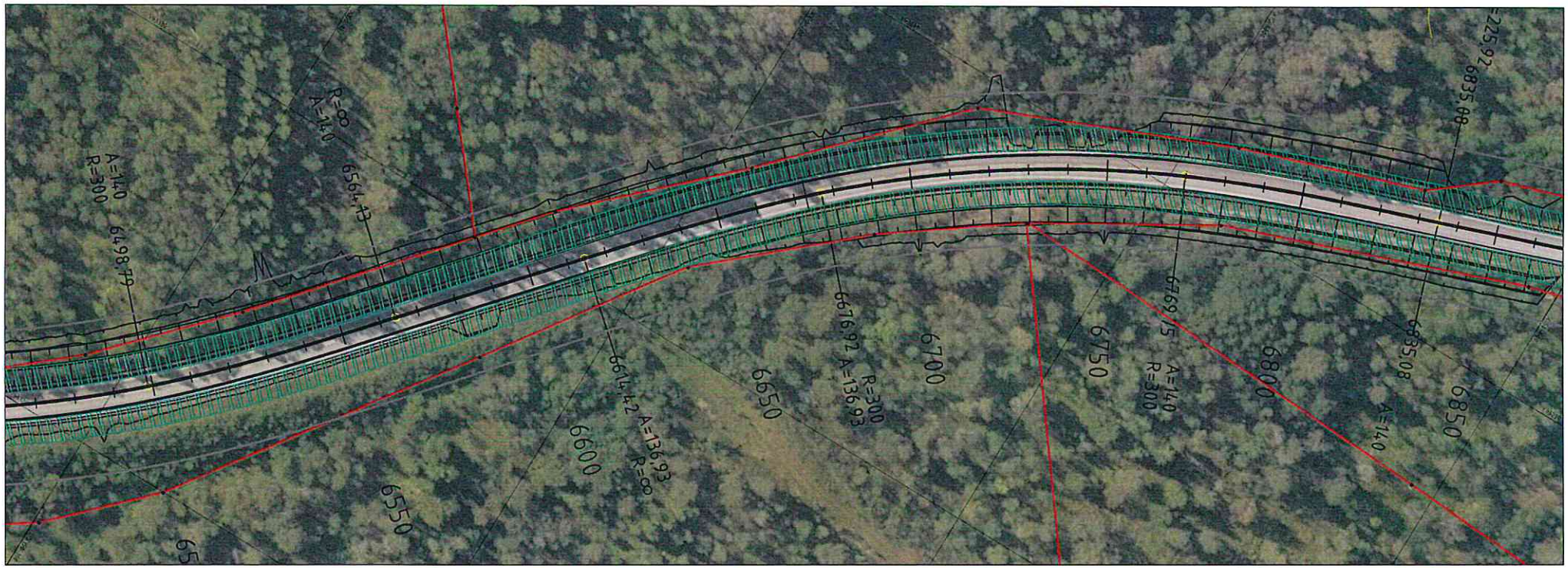

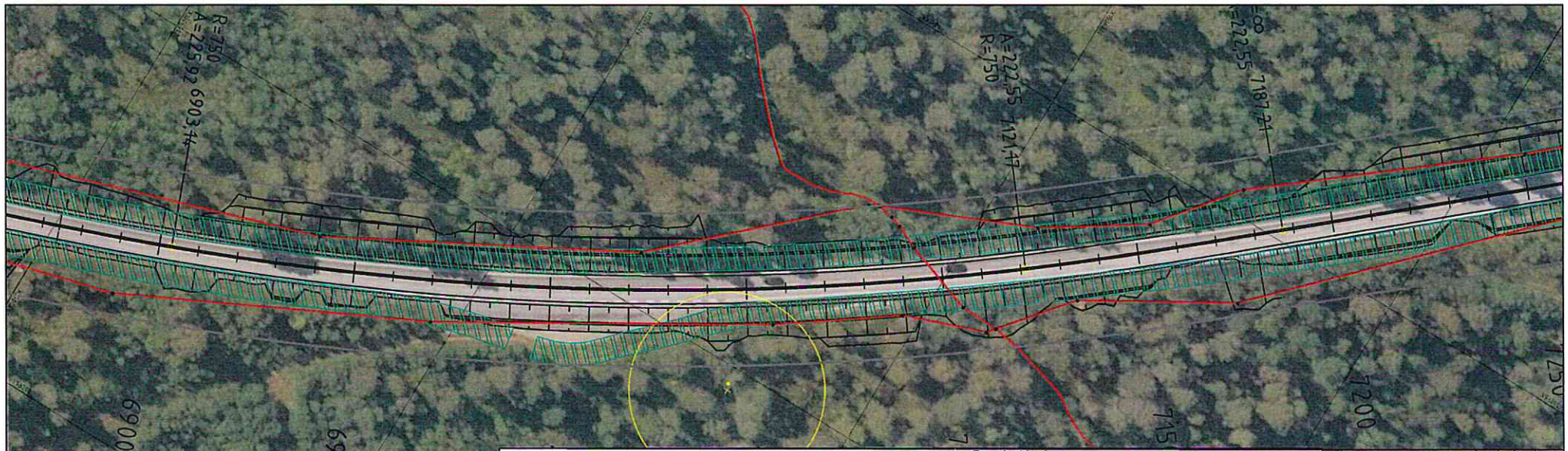

- Artsrik vegkant/rødlistearter – markert med 4 m pga. bredde på kantslått. I områder med artsrike vegkanter og rødlistede arter vil det bli benyttet metoder naturlig revegetering fra stedlige toppmasser for å restablere vegetasjonen etter utbygging
- Bekkedrag – det skal restablerus kantsoner på minimum 2 m på hver side av restablert bekk. Kantsoner langs vassdrag skal bevares så langt som praktisk mulig og restablerus der de blir midlertidig påvirket i anleggsfasen.
- Jordbruksarealer som påvirkes Hibakafrost innen eiendomsgrensen
- Kantsone langs Orida – bevaring av vegetasjon så langt det er praktisk mulig i anleggsfasen
- Naturlig revegetering – gjelder skråningsutslag og anleggsområder innen anleggsbeltet- hovedsaklig bruk av naturlig revegetering på skråninger med slag og spreytetilling med stedtypiske frøblanding ved dyrkamark og infiltrasjonsbekk.
- Myrmasser skal bes vare på og nellsnelagres nærmere myra. Myrmasser legges Hibaka. Kjøring på myr utenfor anleggsbeltet er ikke tillatt. Anleggsbeltet skal reduseres forbi myr. Anleggsarbeidet ved myr berøfteres i perioder med frost for å redusere ødeleggelsene.

Tegnforklaring

- Eiendomsgrense
- Anleggsbelte
- Alpingjerde
- Eksist. tursti
- Merknader
- Rødliste arter
- Hensyn installasjon, byggverk
- Naturtyper
- Dyrka mark
- Artsrik vegkant
- Kantsone 10 m
- Hensynssone bekkedrag
- Myrområder

Revisjon	Revisjonens grunn	Tegn	Kontr	Godkjent	Ann. dato

Statens vegvesen

Rv 3 Tynset – Kolmo

Rigg- og massekringsplan

Reguleringsplan

Utarbeidet av: SWECO Norge AS | Kontrollert av: | Godkjent av: | Vassdragsforvaltn.

Tegningsnummer: 2004

Tegningsdato: 1

Tegnforklaring: Vegnett / Anlegg

Prosjekt-nr: SVV 0001 001

Prosjekt-navn: SVV Tynset, grønt.bel

Prosjektnummer: 178292

Prosjektfasenummer:

Arkivkriterium:

Utkast nr: 1004

Dokumentnummer: RIGGPLAN-TYNSET-KOLMO

Tegningsnummer 1: 2004

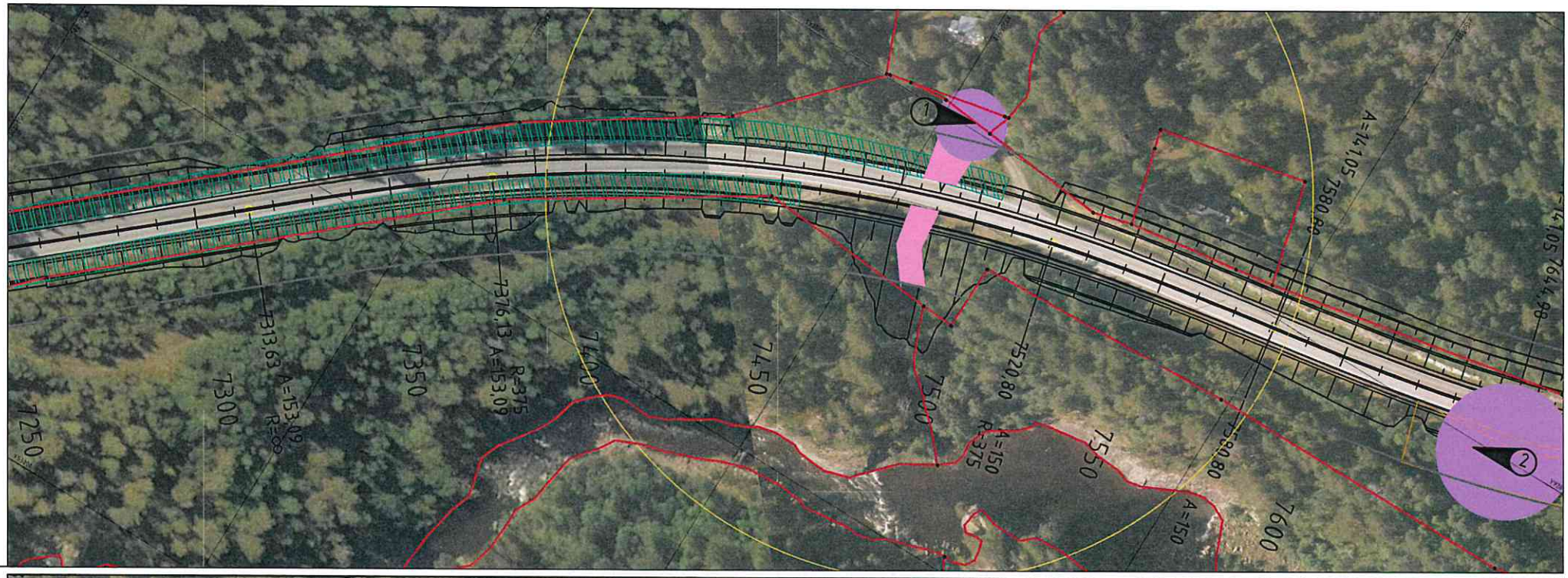

1 Steinhvelvsbru

2 Instalasjon med eiggevir med belysning – trafikksikkerhetstiltak – bevaring bestrebes

- Artsrik vegkant/rødlistearter – markert med 4 m pga bredde på bankskjæl. I områder med artsrike vegkanter og rødlistede arter vil det bli benytta metoden naturtrø revegetering fra stedlige teppemasser for å restablere vegetasjonen etter utbygging
- Bekkedrag – det skal restablerer kantsoner på minimum 2 m på hver side av restablert bekk. Kantsoner langs vassdrag skal bevares så langt som praktisk mulig og restablerer der de blir midlertidig påvirket i anleggsfasen.
- Naturtrø revegetering – gjelder skråningsutslag og anleggsområder innen anleggsbeltet – hovedmålsig bruk av naturtrø revegetering på skråninger med skog og myr, sprøytesåing med stedtilpasset frøblanding ved dyrkamark og kulturlandskap.
- Naturtyper – gjerder inn med alpingjerde

Tegnforklaring

- Eiendomsgrense
- Anleggsbelte
- Alpingjerde
- Eksist. tursti
- Merknader
- Rødliste arter
- Hensyn installasjon, byggverk
- Naturtyper
- Dyrka mark
- Artsrik vegkant
- Kantsone 10 m
- Hensynssone bekkedrag
- Myrområder

Revisjon	Revisjonens gjelder	Utv.dg	Kontr.	Godkjent	Dato godkj.

Statens vegvesen

Rv 3 Tynset – Kvikne

Rigg- og merkskiltingsplan

Tegnet	Tygerd / Andersen
Prosjekt nr	SVV 2004 001
Prosjekt navn	SVV rdda. gjerd.kar
Fylkesnummer	C 02/P1
Fylkesplanbetegnelse	
Arkivreference	
Kilnummer	1249
Konstruksjonsnr	
Konstruksjonsnavn	Gjerdekarvegen
Tegningsnummer / revisjonsnummer	2949

Utarbeidet av Ø.Bjørn	Kontrollert av	Godkjent av	Godkjenningsdato



- Artsrik vegkant/radlistearter - markert med 6 m pga bredde på kantslått. I områder med artsrike vegkanter og radlistede arter vil det bli benyttet metoden naturlig revegetering fra stedlige frøpnasser for å reetablere vegetasjonen etter utbygging
- Bekkedrag - det skal reetableres kantsoner på minimum 2 m på hver side av reetablert bekk. Kantsoner langs vassdrag skal bevares så langt som praktisk mulig og reetableres der de blir midlertidig påvirket i anleggsfasen.
- Naturlig revegetering - gjelder skråningsutslag og anleggsområder innen anleggsbeltet- hovedsaklig bruk av naturlig revegetering på strekninger med skog og myr, sprøytesåing med stedstilpasset frøblanding ved dyrkamark og kulturlandskap.
- Naturtyper - Nøkkelbiotop jmnr 8460-8650 h side - søknad om hogst til 7m pga sikkerhetssone. Tilbakelegging av vegetasjonsmasser.

Tegnforklaring

- Eiendomsgrense
- Anleggsbelte
- Alpingjerde
- Eksist. tursti
- Merknader
- Rødliste arter
- Hensyn installasjon, byggverk
- Naturtyper
- Dyrka mark
- Artsrik vegkant
- Kantsone 10 m
- Hensynssone bekkedrag
- Myrområder

Revisjon	Beskrivelse generelt			Utført	Sjekk	Godkjent	Dato Sign

Statens vegvesen

Rv 3 Tynset - Kraka

Rigg- og marksikringsplan

Tegningsnummer	
Sporvei	Vegard J Aafossen
Prosjekert av	SVV EOV mel
Prosjekt av	SVV Tvin plant bar
Prosjektnummer	C15292
Prosjektfasenummer	
Arkivreferanse	
Målestokk A1	1:500
Dokumentnummer	EUREFN/TP/VR/200
Tegningsnummer i prosjektmappe	2006

Utarbeidet av / Kvalitet | Kontrollert av | Godkjent av | Godkjent av

Naturtyper
Dyrka mark
Artsrik vegkant
Kantsone 10 m
Hensynssone bekkedrag
Myrområder
Tegnforklaring
Eiendomsgrense
Anleggsbelte
Alpingjerde
Eksist. løsmasse
Merknader
Rødliste arter
Hensyn installasjon, bygverk
Rigg- og markskaringsplan
Bane NOR
Dovrebanen
Strekning / delstrekning
Utgave
Tegnet / Dato
Kontrollert
Godkjent
Revisjon
Tegningsnummer
2007
9600
9550
9500
9450
9400
9350
9300
9250
9050
9000
8850
R=∞
A=147,84
9064,12
A=147,84
8999,83
R=340
R=340
A=145,77
8906,11
A=145,77
R=∞
8843,61
R=∞
9474,27
A=137,19
A=137,19
9436,63
R=500
R=500
9319,38
A=176,78
A=176,78
9256,88
R=∞
1:2

R=∞
R=∞
R=20
R=∞
R=∞
R=∞