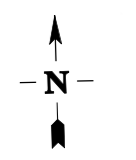
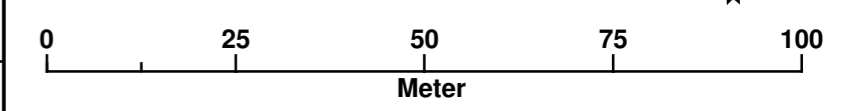




Tegnforklaring

- BEBYGGELSE OG ANLEGG (PBL § 12-5 nr 1)**
- BB** Boligbebyggelse
 - B** Boligbebyggelse-frittliggende småhusbebyggelse
 - KS** Boligbebyggelse-konsentrert småhusbebyggelse
 - S** Skiløypetrase
 - E** Energianlegg
 - VA** Vann- og avløpnanlegg
 - L** Lekeplass
- SAMFERDSELSANLEGG OG TEKNISK INFRASTRUKTUR (PBL § 12-5 nr 2)**
- V** Kjøreveg
 - SF** Fortau
 - Annen veggrunn - tekniske anlegg
- GRØNNSTRUKTUR (PBL § 12-5 nr 3)**
- T** Turveg
 - F** Friområde
- BRUK OG VERN AV SJØ OG VASSDRAG, MED TILHØRENDE STRANDSONE (PBL § 12-5 nr 6)**
- FV** Friluftsområde
- HENSYNSSONER (PBL § 12-6)**
- SIKRINGSONE**
- Frisikt (H140)
- FARESONE**
- Flomfare (H320)
- LINJER- OG PUNKTSYMBOLER**
- Plangrense
 - Byggegrense
 - Bebyggelse som inngår i planen
 - Bebyggelse som forutsettes fjernet
 - Regulert senterlinje
 - Frisiktlinje
 - Måle- og avstandslinje
 - Grense for arealformål
 - Grense for sikringsoner
 - Grense for faresoner
 - Avkjørsel



E01	28.09.2020	Vedtatt Plankart	ANGIN	LEISKO	ANGIN
Revisjon	Dato	Beskrivelse	Utarbeidet	Følgkontroll	Godkjent
MINDRE ENDRING AV DETALJREGULERING FOR			Kartgrunnlag:	FKB, 17.12.2014	
JØRGENSMOEN (PLAN-ID 202005)			Koordinatsystem:	EUREF 89, SONE 32	
			Målestokk:	1: 1.000 (A2)	
			Ekvivalens:	Im	
			Forslagsstiller:	Byggservice Nord-Østerdal AS	
SAKSBEHANDLING IFLG PBL			Dato	Saksnr.	Sign
Kunngjøring av planoppstart			01.10.13	108/13	AB
1. gangs behandling i det faste utvalget for plansaker			29.01.15	15/15	KRA
Offentlig ettersyn fra 29.01.15 til 19.03.15					
2. gangs behandling i det faste utvalget for plansaker			30.04.15	52/15	KRA
Kommunestyrets vedtak (Plan-id R99)			26.05.15	29/15	KRA
Mindre endring av vegbredde (Plan-id R99b)			24.01.2017	5/17	KRA
Mindre endring av fortausløsning (Plan-id R99c)			25.08.2016	90/16	KRA
Mindre endring av utnyttelse (Plan-id R99d)			19.10.2017	136/17	KRA
Mindre endring av KS2 til BB (Plan-id 202005)					MMY
			Plan R99 er utarbeidet av:		
			Dato		
			28.09.2020		
 Tynset kommune			 Arkitektene Berg og Osvang AS		
			Plan er tegnet av: Norconsult		
			Oppdragsnr 5206676		