

2020-2023

Planstrategi



Plan, byggesak og geodata

Tynset kommune

23.09.2020

Innhold

| | | |
|--------|--|----|
| 1 | Innledning..... | 3 |
| 2 | Kommunens plansystem | 3 |
| 3 | Utviklingstrekk og utfordringer..... | 6 |
| 4 | Planoppgaver i perioden 2020-2023 | 7 |
| 4.1 | Kommune(del)planer..... | 7 |
| 4.1.1 | Kommuneplanens samfunnsdel, 2015-2027 | 7 |
| 4.1.2 | Kommuneplanens arealdel, tekstdel, 2002-2013 | 7 |
| 4.1.3 | Kommunedelplan for Tynset tettsted, 2015-2027 | 8 |
| 4.1.4 | Kommunedelplan for Savalen, Alvdal og Tynset, 2014-2017 (2025) | 8 |
| 4.1.5 | Kommunedelplanen for Fåset/Fådalen, 2018-2021 (29) | 8 |
| 4.1.6 | Kommunedelplan for Klima og energi, 2010-2020 | 8 |
| 4.1.7 | Kommunedelplan for trafiksikkerhet, 2018-2021..... | 9 |
| 4.1.8 | Kommunedelplan for kulturminner og kulturmiljøer, Tynset og Alvdal, 2015-2021..... | 9 |
| 4.1.9 | Kommunedelplan for avfall og miljø, Holtålen, Røros, Os Tolga, Tynset, Alvdal, Folldal, Rendalen, Stor-Elvdal og Engerdal kommuner, 2019-2025..... | 9 |
| 4.1.10 | Bedre helse for alle. Kommunedelplan for folkehelse i Tynset kommune, 2017 | 9 |
| 4.2 | Prioriterte interkommunale planer | 10 |
| 4.2.1 | Veteranplan for Nord-Østerdalen..... | 10 |
| 4.2.2 | Geodataplan for NØGIS..... | 10 |
| 4.2.3 | Kompetanseplan for barnehagesektoren i Nord-Østerdal..... | 10 |
| 4.2.4 | Kompetanseplan for barnevernet | 10 |
| 4.2.5 | Plan for verdsetting av friluftsområder..... | 10 |
| 4.2.6 | Tilsyn med barnehager..... | 10 |
| 4.3 | Prioriterte strategiske planer | 10 |
| 4.3.1 | Helse- og omsorgsplan..... | 10 |
| 4.3.2 | Beredskapsplan..... | 11 |
| 4.3.3 | Alkoholpolitisk plan..... | 11 |
| 4.3.4 | Oppvekstplan for skole og barnehage | 11 |
| 4.3.5 | Reiselivsplan | 11 |
| 4.3.6 | Strategisk næringsplan..... | 11 |
| 4.3.7 | Kulturplan, 2013-2017 | 11 |
| 4.3.8 | Plan for fysisk aktivitet | 12 |
| 4.3.9 | Plan for integrering av innvandrere i Tynset kommune, 2017-2021 | 12 |
| 4.3.10 | Boligsosial handlingsplan | 12 |
| 4.3.11 | Vedlikeholdsplan for kommunale veier | 12 |

| | | |
|--------|--|----|
| 4.4 | Reguleringsplaner..... | 12 |
| 4.4.1 | Detaljregulering for Tylldalslia næringsområde, Plan-ID 201903..... | 12 |
| 4.4.2 | Endring etter forenklet prosess av G/s-veg Røroskrysset, Plan-ID 201802 | 13 |
| 4.4.3 | Detaljregulering for Arnemo, Plan-ID 201811..... | 14 |
| 4.4.4 | Detaljregulering for Ørdet hyttegrend, Plan-ID 201708 | 15 |
| 4.4.5 | Detaljregulering for Kviknedølsåsen/Nabben, Plan-ID 201807..... | 16 |
| 4.4.6 | Detaljregulering for Tynset Hotell og Gudevold, Plan-ID 201908 | 17 |
| 4.4.7 | Detaljregulering for Storløenget hyttefelt, Plan-ID 202002..... | 18 |
| 4.4.8 | Detaljregulering for Rv. 3 YA bru, Plan-ID 202001..... | 19 |
| 4.4.9 | Detaljregulering for Rv. 3 Tunna bru, Plan-ID 201911 | 20 |
| 4.4.10 | Detaljregulering for Savalbete hyttefelt øvre, Plan-ID 201907 | 21 |
| 4.4.11 | Detaljregulering for Svelland, Kongsveien 4, Plan-ID 201906 | 22 |
| 4.4.12 | Detaljregulering for Fedraheimveien – Sjukehuset, Plan-ID 201901..... | 23 |
| 4.4.13 | Detaljregulering for Nissehuset på Savalen, Plan-ID 201703 | 23 |
| 4.4.14 | Detaljregulering for Småbåthavn Savalodden, Plan-ID 201905 | 24 |
| 4.4.15 | Detaljregulering for Tynset Gocartbane, Plan-ID 201606 | 25 |
| 4.4.16 | Detaljregulering for Brugata-Ringveien-Elvegata, Plan-ID 201809..... | 26 |
| 4.4.17 | Detaljregulering for Tynset torg- og kollektivområde, Plan-ID 202003 | 27 |
| 4.4.18 | Detaljregulering for Prestegårdsåsen, Plan-ID 201910..... | 27 |
| 4.4.19 | Endring etter forenklet prosess av Jørgensmoen boligområde, plan-ID 202005 | 27 |
| 4.4.20 | Næringsareal i tråd med KDP Tynset tettsted | 27 |
| 4.4.21 | Andre henvendelser som ikke er kommet i gang | 28 |
| 5 | Tabelloversikt: Kommunal planstrategi 2020-2023 | 28 |

Vedlegg:

1. Utfordringsdokument, datert 04.09.2020.
2. Oversikt over kommunens gjeldende planer, datert 04.09.2020.

1 Innledning

Hensikten med kommunal planstrategi er å klargjøre hvilke planoppgaver som bør startes opp i denne kommunestyreperioden eller videreføres, for å legge til rette for ønsket utvikling. Planstrategien bidrar derved til å styrke den politiske styringen av hvilke planoppgaver som skal prioriteres. Planstrategi er altså ikke en plan, men en strategisk vurdering av hvilke planer kommunestyret vil ha for å møte kommunens utfordringer.

Planstrategien skal ta stilling til om gjeldende kommuneplan eller deler av denne skal revideres eller videreføres uten endringer. Herunder kan det også tas stilling til om det er behov for å igangsette arbeid med nye kommunedelplaner, og om gjeldende planer bør revideres eller oppheves.

Denne planstrategien omfatter strategiske valg knyttet til lokal samfunnsutvikling basert på følgende utredninger:

- Vurdering av gjeldene planer i 2020 og behovet for revisjon av kommuneplanens samfunnsdel og arealdel.
- Utfordringsdokumentet som beskriver utviklingstrekk og utfordringer knyttet til samfunnsutvikling.

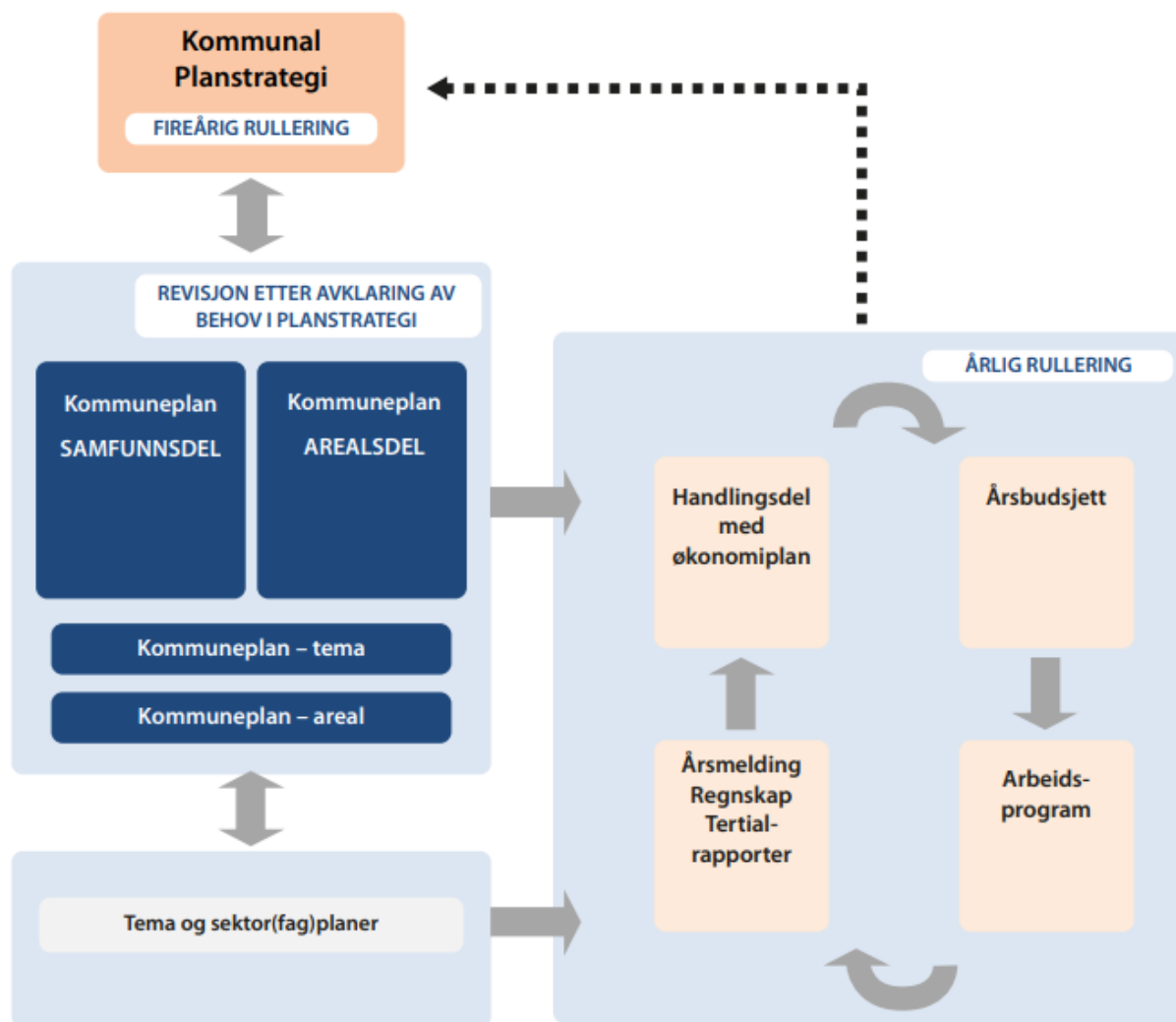
Beskrivelsen av utviklingstrekk og utfordringer er tilpasset våre lokale forhold, og bygger på rapporterte data. Her beskrives overordnede føringer, status for Tynset kommune som samfunn, status for Tynset kommune som organisasjon, utviklingstrekk og framtidige utfordringer.

Planstrategien er altså et verktøy for politisk prioritering av planoppgaver, og skal vedtas innen ett år etter at kommunestyret har trådt sammen.

2 Kommunens plansystem

Kommunen har mange planer og disse utarbeides etter ulikt lovverk. Felles er likevel at de skal sette politikk i system, og så ut i praksis gjennom ulike tiltak fastsatt i virksomhetsplan og økonomiplan.

Figur 1 gir en oversikt over de vanligste kommunale planene. Figuren viser et gjennomgående plansystem, fra overordnet strategi til detaljplaner og ressursbruk. Pilene viser hvordan planene styrer og påvirker hverandre.



Figur 1: Kommunal planstrategi i det kommunale plansystemet. Kilde: "Veileder til kommunal planstrategi" Miljøverndirektoratet.

Kommuneplanen er kommunens øverste styringsverktøy og består av en arealdel og en samfunnsdel. Kommuneplanen kan etter behov detaljeres i form av kommunedelplaner eller andre tema eller reguleringsplaner. Kommuneplanens samfunnsdel og arealdel revideres i samsvar med vedtatt planstrategi.

Kommuneplanens samfunnsdel tar stilling til langsiktige utfordringer og vedtar mål og strategier basert på visjon og verdier. Planen omfatter både kommunesamfunnet som helhet og kommunen som organisasjon. Samfunnsdelen skal være grunnlag for de ulike virksomhetenes planer. Kommuneplanens samfunnsdel ble sist vedtatt i 2015.

Kommuneplanens arealdel er en arealplan for hele kommunen. Mål og strategier fra samfunnsdelen skal legges til grunn for arealdelen. Arealdelen skal angi hovedtrekkene i arealdisponeringen, og gi bestemmelser for hvilke nye tiltak og ny arealbruk som kan settes i verk. Den angir både bruk og vern av arealer. Kommuneplanens arealdel omfatter planbeskrivelse, plankart og bestemmelser. Kommuneplanens arealdel ble sist vedtatt i 2002.

Kommunedelplaner kan utarbeides for enten areal eller temaområder. Kommunedelplaner skal følge opp mål og strategier i kommuneplanens samfunnsdel, eller konkretisere arealbruken i et avgrenset geografisk område. Kommunedelplaner har samme juridiske status som kommuneplanen.

Virksomhetsplanen er en plan for gjennomføring av kommuneplanens samfunnsdel, kommunedelplaner og eventuelt andre areal- og temaplaner. Virksomhetsplanen skal vise hva kommunen vil prioritere de fire neste budsjettårene for å nå kommuneplanens hovedmål. Virksomhetsplanen er et styringsverktøy for kommunens løpende virksomhet gjennom konkrete tiltak for de ulike tjenesteområdene. Tiltakene i virksomhetsplanen følges opp gjennom midler i økonomiplanen.

Økonomiplanen inngår i virksomhetsplanen. Årsregnskap og årsmelding danner grunnlag for årlig revisjon av virksomhetsplanen. Økonomiplanen skal omfatte minst de fire neste budsjettår og revideres årlig. Økonomiplanen kan inngå i handlingsdelen av kommuneplanen etter plan- og bygningsloven.

Virksomhetsplan med økonomiplan skal omfatte hele kommunens virksomhet og gi en realistisk oversikt over sannsynlige inntekter, forventede utgifter og prioriterte oppgaver i planperioden.

Årsbudsjettet er en bindende plan for kommunens midler og anvendelsen av disse i budsjettåret. Årsbudsjettet følger opp økonomiplanen og konkretiserer denne og skal omfatte hele kommunens virksomhet. Årsbudsjettet er inndelt i en driftsdel og en investeringsdel. Budsjettet revideres årlig, og budsjettet for det kommende kalenderår skal vedtas innen årets utgang.

Årsregnskapet skal omfatte alle økonomiske midler som disponeres gjennom året, og anvendelsen av disse. Regnskap utarbeides for hvert kalenderår.

Årsmeldingen skal legges fram samtidig med årsregnskapet, og er rådmannens redegjørelse for kommunens virksomhet det siste året. Årsmeldingen skal rapportere på prioriterte mål og tiltak som er satt i handlingsdelen. Den skal gi opplysninger som er viktige for å bedømme kommunens økonomiske stilling og resultatet av virksomheten. Det skal også redegjøres for andre forhold av vesentlig betydning, blant annet etisk standard og likestilling.

Reguleringsplaner er en arealplan for et avgrenset område. Planene består av en planbeskrivelse, et arealplankart med tilhørende bestemmelser som angir bruk, vern og utforming av arealer og fysiske omgivelser. Reguleringsplan kan utformes som enten områderegulering eller detaljregulering, og kan utarbeides både av kommunen og av private. *Hvor* det skal utarbeides reguleringsplan, går normalt fram av kommuneplanens arealdel. For kommunale reguleringsplaner, angir planstrategien *når* slike skal utarbeides.

Områderegulering er en kommunal reguleringsplan som brukes for å gi områdevis avklaringer av arealbruken. Dette er nyttig når det er behov for å fastsette overordnede strukturer i områder som bygges ut gjennom små, private detaljreguleringer.

Detaljregulering er en detaljert reguleringsplan for et begrenset område, og er ofte knyttet til konkrete utbyggings-prosjekter. Utarbeides som oftest av private aktører.

Temaplaner er planer som har som fellestrekk at de utarbeides etter annet lovverk enn plan- og bygningsloven. Dette kan være planer som er pålagt ved lov eller forskrift, planer som er viktige i planleggingen av de enkelte virksomheter eller planer som omhandler virksomhets-overgripende temaer. Disse planene kan, når det er ønskelig, utarbeides som *kommunedelplaner*. Temaplaner er ofte viktige i oppfølgingen av kommuneplanens samfunnsdel, med konkretisering av mål og oppfølging med tiltak. Eksempler på slike planer er helseberedskapsplan (pålagt), miljøplan (sektorovergripende temaplan), plan for psykisk helse (fagplan) og hovedplan vannmiljø og avløp (langsiktig plan for virksomhetsområde).

3 Utviklingstrekk og utfordringer

Det er utarbeidet et utfordringsdokument som peker på framtidige utfordringer og muligheter for Tynset kommune. Formålet med dokumentet er å danne et bredt grunnlag for perspektiv og gode prosesser. Dokumentet er utformet med fokus på utfordringer og muligheter slik at det blir funksjonelt og anvendbart også i utarbeiding av overordnede planer.

Utfordringsdokumentet har konkludert, ut fra innsamlet informasjon, at dette er kommunens utfordringer:

- Øke tilflytting og tilbakeflytting.
- Utvikle en robust befolkningsstruktur.
- Tilpasse boligtilbud etter befolkningsveksten/behovet.
- Tilpasse/optimalisere det kommunale boligtilbudet.
- Øke andel av befolkningen med høyere utdanning.
- Skape flere kompetansearbeidsplasser.
- Videreføre kommunens gode sysselsettingsstatistikk.
- Forbedre integreringen av innvandrere.
- Redusere de sosiale og økonomiske forskjellene mellom minoritetsbefolkningen og majoritetsbefolkningen.
- Tilrettelegge uformelle møteplasser og lokalmiljø for barn og unge.
- Holde inntektsnivået for de næringer som er viktige og særegne for Nord-Østerdalen på et tilfredsstillende nivå.
- Etterstrebe å øke bruttoinntekten i kommunen i samsvar med fylkessnittet.
- Stimulere til næringsvekst.
- Skape mulighet for pendling og hjemmekontor.
- Utvikle landbruket og opprettholde produksjonen.
- Sikre kulturlandskap i bygd og seterområde.
- Heve hogstkvantumet og sikre lokal foredling.
- Etablere et mer attraktivt og levende sentrum.
- Satse bevisst på markedsføring.
- Skape forutsigbarhet for næringsliv og innbyggere.
- Ha tilgjengelige byggearealer i sentrum.
- Være et attraktivt reisemål.
- Vedlikeholde og utbedre reiselivsnæringen.
- Øke antall gjestedøgn.
- Definere kommunens rolle som samfunnsutvikler.

Videre har sentrale myndigheter blant annet i *Nasjonale forventninger til regional og kommunal planlegging 2019-2023* eller i eget lovverk, gitt fokus til følgende områder;

- Planlegging som verktøy for helhetlig og bærekraftig utvikling
- Vekstkraftige regioner og lokalsamfunn i hele landet
- Bærekraftig areal- og transportutvikling
- Byer og tettsteder der det er godt å bo og leve

Disse må også ivaretas på en funksjonell og god måte.

Kommuneplanen er et viktig styringsverktøy som skal gi klare politiske prioriteringer og avklare viktige områder for samfunnsutvikling samt bidra til å effektivisere tjenesteproduksjonen. For å kunne få dette til er det viktig å kunne ha en effektiv og funksjonell arbeidsfordeling mellom administrasjon og politikk blant annet gjennom et godt delegeringsreglement.

4 Planoppgaver i perioden 2020-2023

Her følger en gjennomgang av kommunen planer, med en vurdering av behovet for revisjon av eksisterende planer og innføring av nye planer.

Noen avdelinger er ansvarlig for flere kommuner, og har flere planer som skal utarbeides enn det som kommer frem i planstrategien her. Spesielt gjelder dette Plan, byggesak og geodata (PBG) som har ansvar for Tynset og Alvdal. PBG har kommunespesifikke planer for begge kommunene. Alvdals planer er ikke tatt inn i planstrategien for Tynset.

4.1 Kommune(del)planer

4.1.1 Kommuneplanens samfunnsdel, 2015-2027

Kommuneplanens samfunnsdel er det viktigste styringsdokumentet for Tynsetsamfunnet og skal angi prioriteringer slik at det blir enklere å se hva som er behovet for oppfølgende planer. Samfunnsdelen skal følges opp med delplaner/temaplaner for de prioriterte satsingsområdene.

I samfunnsdelen er kommunestyrets overordnede mål og satsningsområder fastlagt.

De tre hovedmålene er:

- Mangfold i arbeidsplasser
- Bærekraftig utvikling
- Det gode liv

Satsningsområdene fastsatt i planen er:

- Regionsenter
- Arbeidsplasser
- Kompetanse
- Folkehelse
- Kommunale tjenester

Disse målene og satsningsområdene er områder kommunen ønsker å jobbe videre med også i neste periode. Det ansees derfor ikke nødvendig å revidere samfunnsdelen.

Fremdrift: Prioriteres ikke i denne perioden.

4.1.2 Kommuneplanens arealdel, tekstdel, 2002-2013

Kommuneplanen er kommunens overordnede styringsverktøy for utvikling og bruk av arealer. Kommuneplanens arealdel dekker hele kommunens arealer med unntak av Tynset sentrum, Fåset/Fådalen og Savalen som har egne kommunedelplaner.

Grendene Ulset, Yset, Kvikneskogen, Brydalen, Tyllidalen, Telneset og Auma har egne delplaner i arealdelen, som har egne målsettinger.

Arealdelen i Tynset kommune ble sist vedtatt i 2002 og består av store utmarksarealer.

Revisjon var planlagt, men ikke gjennomført i forrige periode med oppstart i 2018.

Planen er utarbeidet etter gammel plan- og bygningslov noe som skaper tolkningsutfordringer i forhold til byggesaksregler og praksis. Planen fører til mye dispensasjonssaker, som tar tid og ressurser fra både saksbehandlere og tiltakshavere.

Fremdrift: Oppstart høsten 2020 og vedtak høsten 2021.

4.1.3 Kommunedelplan for Tynset tettsted, 2015-2027

Planen skal fremme Tynset som et attraktivt og sterkt regionsenter ved å skape forutsigbarhet for næringsliv og innbyggere, samt å ha tydelige rammebetingelser for de mål som settes for utviklingen.

Det er et mål å:

- Utvikle attraktivitet og urbanitet gjennom gode gateløp, nytt torgområde og attraktive møteplasser med lokalt særpreg.
- Skape et levende sentrum gjennom god fortetting, både med hensyn til bolig- og næringsvirksomhet.
- Legge til rette for "folkehelse i hverdagen" gjennom en god og sammenhengende infrastruktur av gang- og sykkelveier, stier, leder og løyper.
- Foreta lokaliseringsvalg ved nyetableringer som bidrar til å gi sentrum en mer urban karakter.
- Ha en bærekraftig arealpolitikk som ivaretar et aktivt landbruk matproduksjon og skogsvirke.
- Ha en bærekraftig arealpolitikk som ivaretar naturmangfold, kulturminner, kulturlandskap og vassdrag.

Planen er av nyere dato, men det er ønske om å revidere denne spesielt med tanke på boligområder.

Fremdrift: Oppstart høsten 2020 og vedtak høsten 2022.

4.1.4 Kommunedelplan for Savalen, Alvdal og Tynset, 2014-2017 (2025)

Savalen er en viktig turistdestinasjon og planen skal bidra til en helhetlig og langsiktig forvaltning av området gjennom samarbeid på tvers av kommunegrensen og mellom ulike aktører i området. Målet var å kartlegge ressurser og kvaliteter, og bidra til bevisstgjøring om stedets lokale tradisjon, særpreg og identitet, samt legge overordnede mål og rammer for utvikling av området rundt Savalen.

Planen er av nyere dato og det er fortsatt mange regulerte tomter som ikke ennå er bebygde.

Fremdrift: Oppstart våren 2021 og vedtak våren 2022.

4.1.5 Kommunedelplanen for Fåset/Fådalen, 2018-2021 (29)

På Fåset er det skole, forslamlingslokale og boligfelt, ellers er det mye utmark og landbruksareal i planområdet. Målet med planen er å legge til rette for en ønsket utvikling, og legge rammene for hvordan dagens og framtidige Fåsetinger og Fådøler skal leve og trives på Fåset og i Fådalen.

Planen legger opp til videre utbygging av bolig på Fåset, med nærhet til skolen og forsamlingshus, samt noe boligutvikling mer usentralt.

Dette er en ny plan, med lite press, det ansees derfor ikke som nødvendig med revidering av planen.

Fremdrift: Prioriteres ikke i denne perioden.

4.1.6 Kommunedelplan for Klima og energi, 2010-2020

Bakgrunnen for planarbeidet er at kommunen ønsker å ta sitt ansvar for klimagassutslippene, og følge opp de nasjonale målsettingene som er satt på dette området. Planen skal legge grunnlaget for at bedriften Tynset kommune skal gjøre sin del av arbeidet knyttet til klima og miljø, og tilrettelegge for politikerne slik at de har muligheten til å foreta gode klimavalg.

Det skal utarbeides en interkommunal plan for Klima og energi for Os, Tolga, Rendalen, Tynset, Alvdal og Folldal. Det vil startes opp med et forprosjekt til planarbeidet høsten 2020.

Fremdrift: Ny interkommunal plan for temaet startes opp våren 2021, med vedtak våren 2022.

4.1.7 Kommunedelplan for trafiksikkerhet, 2018-2021

Formålet med planen er å ha fokus på trafiksikkerhet for alle som ferdes i trafikken, og følge opp prioriterte tiltak i planen. Planen danner grunnlag for kommunens prioriteringer inn i handlingsprogram for riks- og fylkesveier. Det er ønskelig å fokusere på trafikkforholdene i hele kommunen, herunder tryggheten for fotgjengere, og bedre tilretteleggingen for syklister.

Fremdrift: Oppstart høsten 2021 og vedtak våren 2022.

4.1.8 Kommunedelplan for kulturminner og kulturmiljøer, Tynset og Alvdal, 2015-2021

Et nærmiljø preget av historisk dybde, nærhet til naturen og et mangfold av kulturminner skaper et godt grunnlag for lokal stedstilhørighet, historisk identitet, opplevelser, trygghet og trivsel. For å oppnå dette er det viktig med god og langsiktig planlegging for kulturminneforvaltningen.

Planen skal legge føringer for forvaltningen og dermed forenkle saksbehandling. I planen er det tre vernekategorier: Kategori 1 er bevaringsverdig på nasjonalt/regionalt nivå, 2 er bevaringsverdig på regionalt/lokalt nivå og 3 er bevaringsverdig på lokalt nivå. Hvert nivå har egne bestemmelser/retningslinjer for håndtering.

Planen bør revideres da det er oppdaget flere feil i planen, blant annet henvisninger til bygningsnummer og kommunenummer.

Fremdrift: Revidering av planen startes opp våren 2021, vedtak høsten 2021.

4.1.9 Kommunedelplan for avfall og miljø, Holtålen, Røros, Os Tolga, Tynset, Alvdal, Folldal, Rendalen, Stor-Elvdal og Engerdal kommuner, 2019-2025

Planen fastsetter følgende delmål for perioden 2019-2025:

- En region uten forsøpling i vassdrag, inn- og utmark
- Halvere mengden restavfall fra husholdninger og hytter i Fjellregionen
- 65% materialgjenvinning innen 2025
- Redusere utslipp av CO2 fra egne kjøretøy og maskiner
- Topp 10 i landet på brukertilfredshet
- Renovasjonsgebyr på linje med landsgjennomsnittet

For å nå målene må det innføres kildesortering og separat innsamling av matavfall. Maskinell ettersortering av restavfall vurderes også, for å ta ut mest mulig gjenvinnbare materialer fra restavfallet før det sendes til forbrenning med energigjenvinning.

Fremdrift: Prioriteres ikke i denne perioden.

4.1.10 Bedre helse for alle. Kommunedelplan for folkehelse i Tynset kommune, 2017

Planen fremmer befolkningens helse, trivsel, gode sosiale og miljømessige forhold, bidrar til utjevning av sosiale helseforskjeller og bidrar til å beskytte befolkningen mot faktorer som kan ha negativ innvirkning på helsen. Kommunen skal iverksette nødvendige tiltak for å møte kommunens helseutfordringer og gi informasjon, råd og veiledning om hva den enkelte selv og befolkningen kan gjøre for å fremme helse og forebygge sykdom.

Fremdrift: Prioriteres ikke i denne perioden.

4.2 Prioriterte interkommunale planer

4.2.1 Veteranplan for Nord-Østerdalen

Det utarbeides en veteranplan for Os, Tolga, Tynset, Rendalen, Folldal og Alvdal. Målet med planen er at kommunene på en bedre måte skal anerkjenne, ivareta og følge opp veteranene i regionen.

Fremdrift: Høring våren 2020, med vedtak høsten 2020.

4.2.2 Geodataplan for NØGIS

Planen er et styringsdokument for kommunene Folldal, Alvdal, Rendalen, Tynset, Tolga og Os som ligger til grunn for handlingsplanen. Den skal gi politikere bedre innsikt og bedre beslutningsgrunnlag, og bidra til å synliggjøre bredden i samarbeidet og hvilket utviklingspotensial som ligger innenfor geodata.

Fremdrift: Oppstart høsten 2020 og vedtak våren 2021.

4.2.3 Kompetanseplan for barnehagesektoren i Nord-Østerdal

Barnehagesektorens kompetanseplan har som mål å styrke voksenrollen og å utvikle barnehagene som lærende organisasjoner for å heve kvaliteten på barnehagens læringsmiljø. Målet er forankret i nasjonal kompetansestrategi og er helt forenlig med det overordnede målet for prosjektet «Kultur for læring»: Alle barn og unge i Hedmark vokser opp i en kultur for læring.

Planen skal rulleres i 2020, og rullert plan vil gjelde til 2022. Revisjon gjøres når denne er gått ut.

Fremdrift: Oppstart og vedtak høsten 2023.

4.2.4 Kompetanseplan for barnevernet

Tynset er vertskommune for barnevernsamarbeidet mellom Tynset, Alvdal, Tolga, Folldal og Rendalen. Kompetanseplanen skal være et styringsdokument i kompetanseutviklingen i barnevernet.

Fremdrift: Oppstart og vedtak høsten 2020.

4.2.5 Plan for verdsetting av friluftsområder

Planen skal identifisere og legge føringer for å opprettholde friluftsområder. Den vil være viktig som grunnlag for saksbehandling og arealplaner.

Det vil utarbeides en felles plan med Alvdal og Tolga.

Fremdrift: Oppstart og vedtak høsten 2020.

4.2.6 Tilsyn med barnehager

Kommunen skal føre tilsyn med alle barnehager. Tilsynet skal påse at lover og regelverk blir fulgt, og at barnehagen drives på en forsvarlig og lovlig måte. Planen skal sikre at dette gjøres.

Dagens plan er interkommunal for Tynset, Tolga og Os. Planen skal revideres, men det er usikkert om den fortsatt skal være interkommunal.

Fremdrift: Oppstart høsten 2020 og vedtak våren 2021.

4.3 Prioriterte strategiske planer

4.3.1 Helse- og omsorgsplan

Planen bygger på Tynsets mål om å mål å forebygge mer, behandle tidligere og samhandle bedre, for at enkelt individet skal kunne ivareta og utnytte egne ressurser. Hensikten med planen er å:

- beskrivelse av dagens situasjon på aktuelle områder.

- identifisere utfordringer.
- peke på mål og ønsket tilstand i fremtiden.
- utarbeide strategier for å nå målene.
- utarbeide handlingsplan for tiltak.

Fremdrift: Oppstart høsten 2020 og vedtak våren 2021.

4.3.2 Beredskapsplan

Denne planen er utviklet for å sette kommuneledelsen i stand til å håndtere en større ulykke eller uønsket hendelse som er inntruffet innenfor kommunens ansvarsområde, og som i art eller omfang går ut over det som regnes som normalbelastning, og ikke kan håndteres av kommunens ordinære innsatsapparat og organisasjon.

Planen skal revideres av kommunestyret i perioden, rulleres/vurderes ellers årlig av administrasjonen.

Fremdrift: Oppstart våren 2021 og vedtak høsten 2021.

4.3.3 Alkoholpolitisk plan

Målet med planen er å gi rusmiddelpolitikken og rus/psykisk helsearbeid et tydeligere folkehelseperspektiv med fokus på forebygging. Kommunen har som målsetting å redusere de samfunnsmessige og individuelle kostnadene forårsaket av alkoholbruk gjennom å redusere forbruket av alkoholvarer.

Fremdrift: Oppstart våren 2022 og vedtak høsten 2022.

4.3.4 Oppvekstplan for skole og barnehage

Planen skal være et styrende dokument og angi retning for skole- og barnehageutvikling. Et godt oppvekstmiljø, med gode grunnskoler og barnehager er helt nødvendig for å opprettholde barnetallet i kommunen.

Denne vil erstatte "Skolepolitisk plattform 2015-2020".

Fremdrift: Oppstart høsten 2021 og vedtak høsten 2022.

4.3.5 Reiselivsplan

Bakgrunnen for planen er at reiselivsnæringen er i sterk vekst og at en vil posisjonere aktører og Tynset for å ta andeler av denne veksten. For å gjøre dette har man behov for en forankret helhetlig plan for utvikling av opplevelsesnæringen i kommunen, med tydelige prioriteringer.

Fremdrift: Vedtak våren 2020.

4.3.6 Strategisk næringsplan

Denne planen skal peke på de viktigste utfordringene for næringslivet i kommunen og beskrive de viktigste satsingsområdene for de nærmeste årene. Planen inneholder mål og tiltak for næringer i kommunen, inklusivt landbruksnæringen.

Fremdrift: Oppstart høsten 2022 og vedtak høsten 2023.

4.3.7 Kulturplan, 2013-2017

Den kulturelle arena er en arena for utøvelse og opplevelse, for å utfordre og bli utfordret, for tradisjoner og røtter, for nyskaping og møter på tvers av kulturer og uttrykksformer. Hvorvidt samfunnet tilrettelegger for et levende og aktivt kulturliv eller ikke, er av stor betydning for hva slags

samfunn vi får. Tynset kommune skal vekke positiv oppmerksomhet som kultur- og skolekommune, også utenfor vår egen region.

Målsettingen er at:

- Tynset kommune skal ha et kulturtilbud som har bredde, aktualitet og høy kvalitet.
- Tynset kommune skal være pådriver for å skape gode kulturelle møteplasser.
- Tynset kommune skal i sin kulturelle utforming legge stor vekt på barn og unge.

Fremdrift: Oppstart og vedtak våren 2021.

4.3.8 Plan for fysisk aktivitet

Planen danner grunnlaget for tildeling av spillemidler til idretts-, nærmiljø- og friluftsanlegg. Det legges vekt på at friluftsliv, idrett, musikk og øvrig kulturliv har gode anlegg og gode arbeidsforhold med basis i frivillig innsats, at det stimuleres til massedeltakelse, og at dette virker forebyggende på både fysisk og psykisk helse.

Det var fokusert på handlingsdelen i forrige runde, som i ettertid også er rullert. Hoveddelen av planen er gammel og utdatert.

Fremdrift: Oppstart og vedtak høsten 2020.

4.3.9 Plan for integrering av innvandrere i Tynset kommune, 2017-2021

Tynset kommune har utarbeidet en helhetlig plan for mottak, bosetting og integrering for å nå regionens ambisiøse mål med mottak av 500 flyktninger. Tidligere planarbeid ble innarbeidet i denne helhetlige planen. Planen har særlig fokus på kvalitativ integrering av alle innvandrere i Tynset kommune.

Fremdrift: Oppstart høsten 2021 og vedtak våren 2022.

4.3.10 Boligsosial handlingsplan

Planen er en temaplan og inngår som del av kommunens overordnede planstrategi. Hensikten med Boligsosial handlingsplan er å skaffe økt kunnskap om det samlede boligbehovet til vanskeligstilte i kommunen, samordne ressurser, gi en oversikt over statlige virkemidler, bedre utnyttelsen av den kommunale boligmassen og komme med forslag til konkrete tiltak som kan realiseres i planperioden.

Fremdrift: Oppstart våren 2023 og vedtak høsten 2023.

4.3.11 Vedlikeholdsplan for kommunale veier

Planen skal vise en oversikt over vedlikeholdskostnader samt prioritering av vedlikehold for kommunens veier, fortau og gang- og sykkelveier.

Fremdrift: Oppstart høsten 2020 og vedtak våren 2021.

4.4 Reguleringsplaner

4.4.1 Detaljregulering for Tyllidalia næringsområde, Plan-ID 201903

Formålet med planen er å legge til rette for et nytt næringsområde i henhold til kommunedelplanen for Tynset tettsted. Tynset kommune ønsker å legge til rette for transportavhengig og arealkrevende næring.

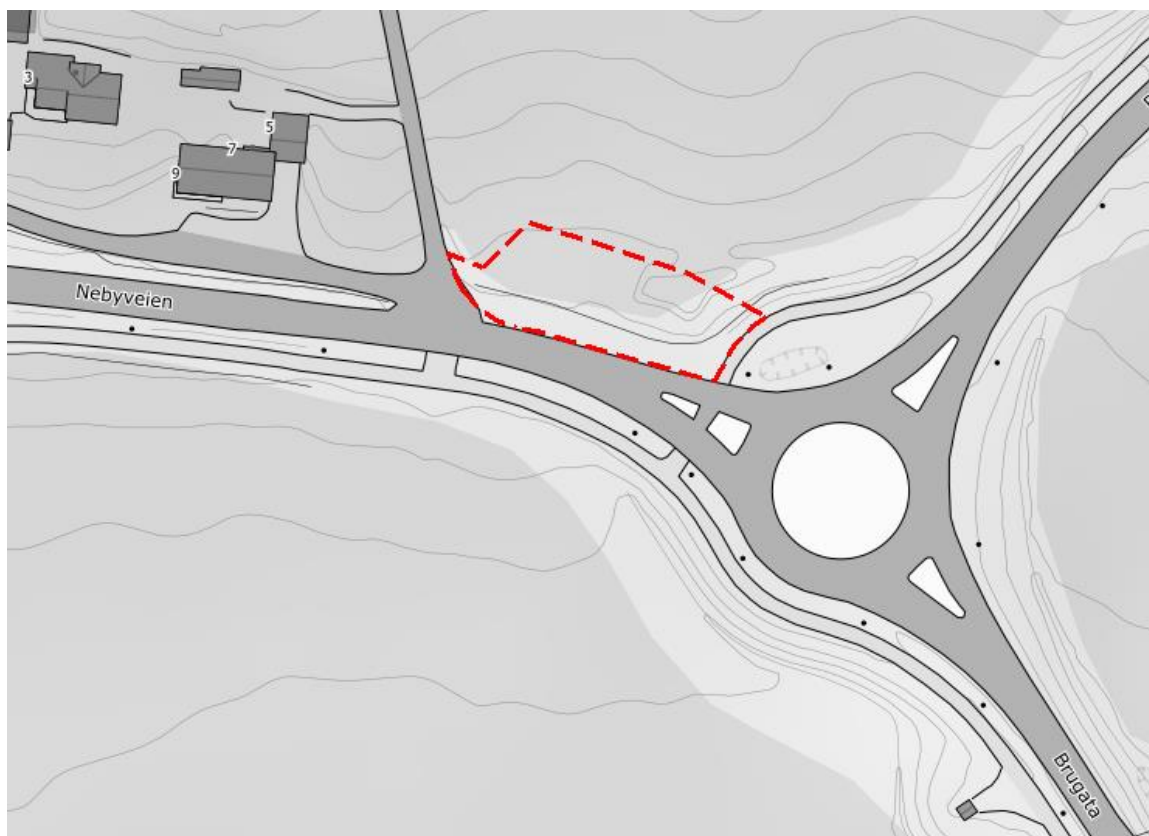
Planen omfatter 50 dekar.



Framdrift: Vedtak høsten 2020.

4.4.2 Endring etter forenklet prosess av G/s-veg Rørskryset, Plan-ID 201802

Planendringen ligger ved Rørskryset i Tynset sentrum, og er en endring av Detaljreguleringsplan for Fv. 30 Rørskryset-Mellomriksvegen, Plan-ID 201303. Bakgrunnen for reguleringsendringen er å utvide gang- og sykkelvei nord for Fv. 30 (Nebyveien) fra rundkjøringen og videre vestover.



Fremdrift: Vedtak Våren 2020.

4.4.3 Detaljregulering for Arnemo, Plan-ID 201811

Planen regulerer 8 nye boligtomter for en- og tomannsboliger innenfor areal avsatt i Kommunedelplanen for Tynset tettsted.

Planen omfatter 12 dekar.



Fremdrift: Vedtak våren 2020.

4.4.4 Detaljregulering for Ørdet hyttegrennd, Plan-ID 201708

Formålet med planarbeidet er å:

- legge til rette for etablering av ny, helhetlig vann- og avløpsløsning for hyttegrenda som muliggjør innlagt vann.
- etablere kjøreatkomst fram til hver hytte.
- fastsette nye, øvre rammer for volum og utforming av bebyggelse på den enkelte hyttetomt.
- vurdere plassering av ikke fradelte tomter som inngår i eksisterende reguleringsplan på nytt.
- oppgradere plangrunnet for hyttefeltet i henhold til gjeldende plan- og bygningslov, herunder å regulere områder for bebyggelse i tråd med eksisterende tomtegrenser.

Planen omfatter 363 dekar.



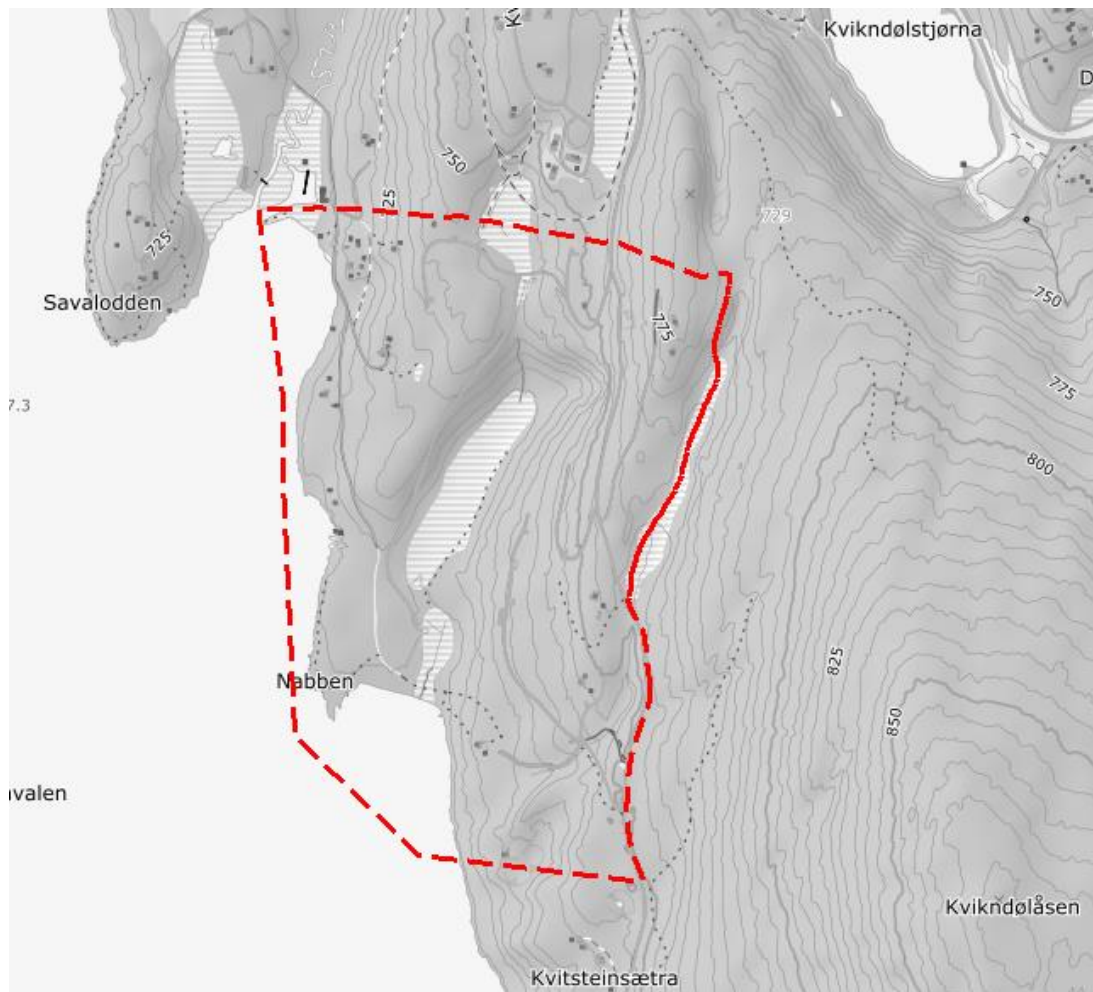
Fremdrift: Vedtak høsten 2020.

4.4.5 Detaljregulering for Kviknedølsåsen/Nabben, Plan-ID 201807

Hensikten med omreguleringen er å supplere og korrigere gjeldende plan i forhold til:

- plassering av veilinjer og felles parkeringsplasser.
- behov for innregulering av eksisterende pumpehus bygget uten å være i tråd med plan.
- nødvendig justering av tomter i forhold til terreng og veijusteringer.
- ønskede justeringer av bestemmelser vedrørende hytteutforming.

Planen omfatter 440 dekar.

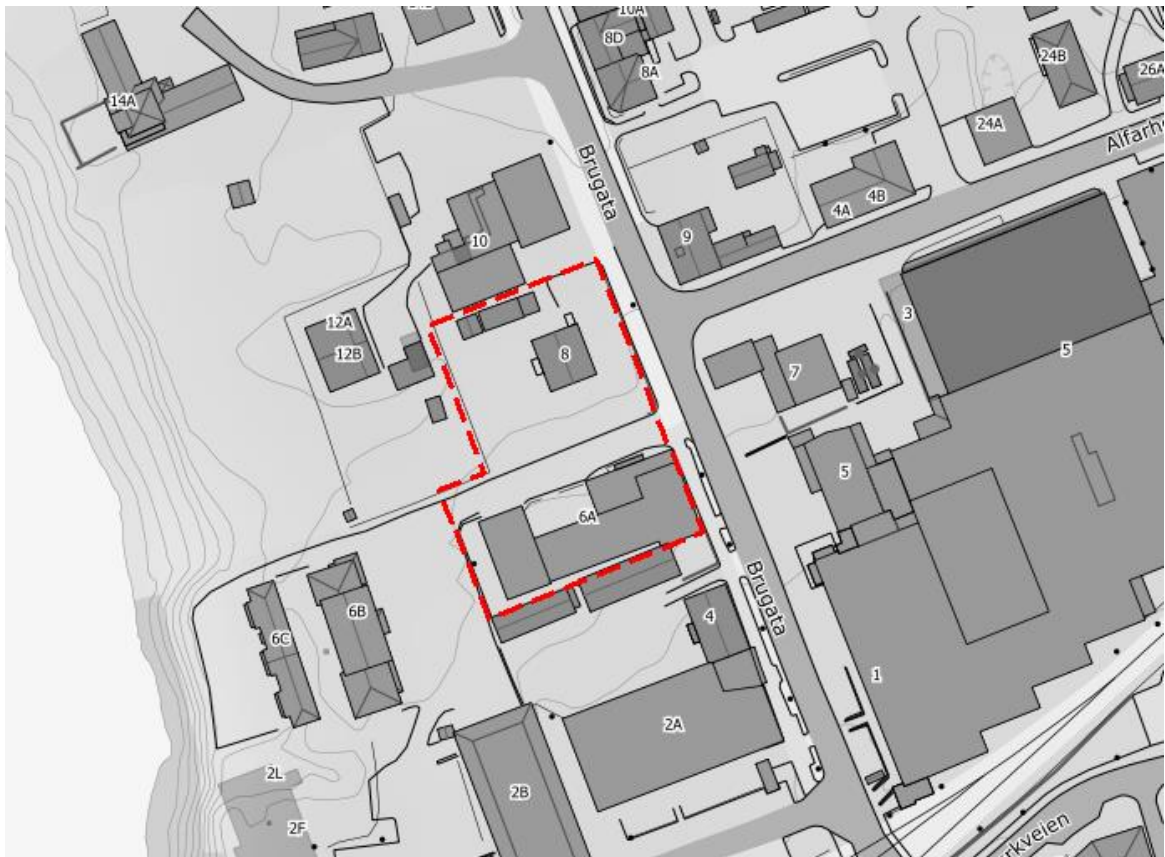


Fremdrift: Vedtak høsten 2020.

4.4.6 Detaljregulering for Tynset Hotell og Gudevold, Plan-ID 201908

Hensikten med omreguleringen av området er basert på et behov for å få en bedre og tryggere trafikkmessig løsning samt tilstrekkelig parkering for hotellet, på grunn av trang atkomst og lite parkeringsareal for hotellet.

Planen omfatter 3 dekar.

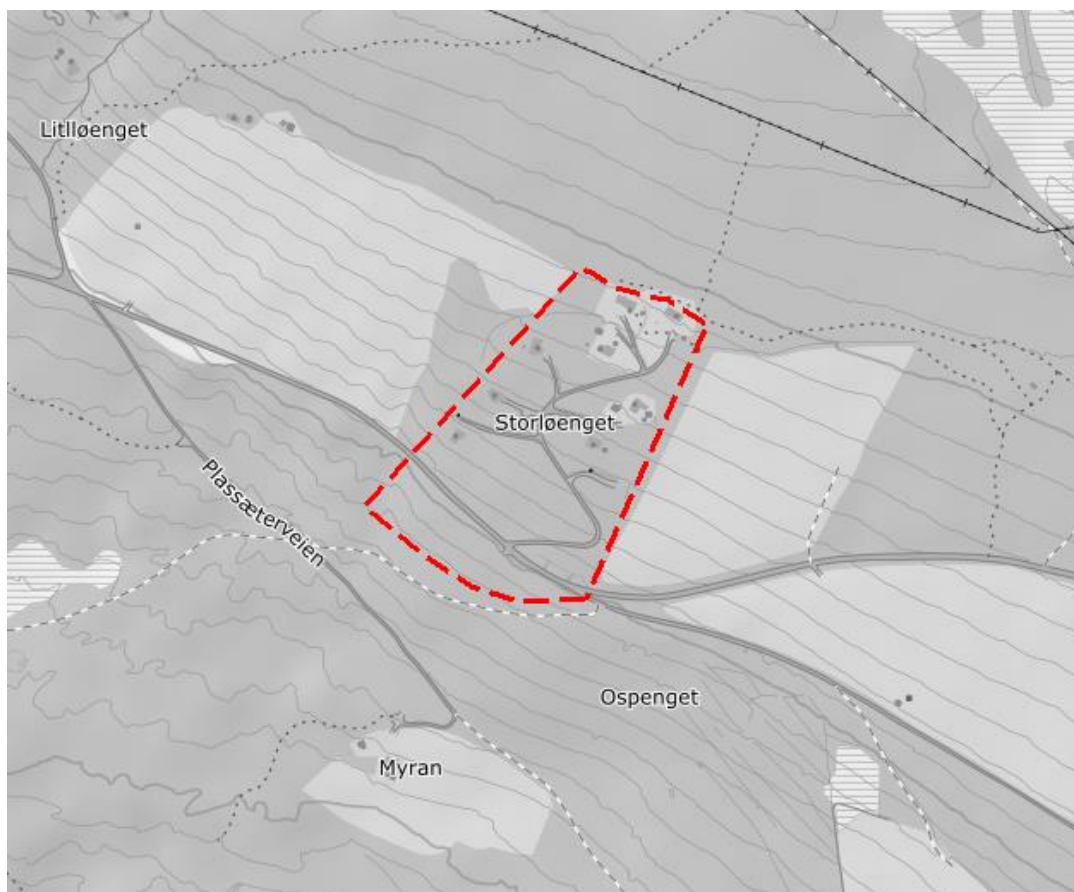


Fremdrift: Opstart våren 2020 og vedtak høsten 2020.

4.4.7 Detaljregulering for Storlønenget hyttefelt, Plan-ID 202002

Hensikten med omreguleringen består av justering av arealformål for fritidsbebyggelse og veg i samsvar med bebygde og fradelt tiltak, samt endring av bestemmelser for bygningsstørrelse, høyder og VA-løsning.

Planen omfatter 48 dekar.



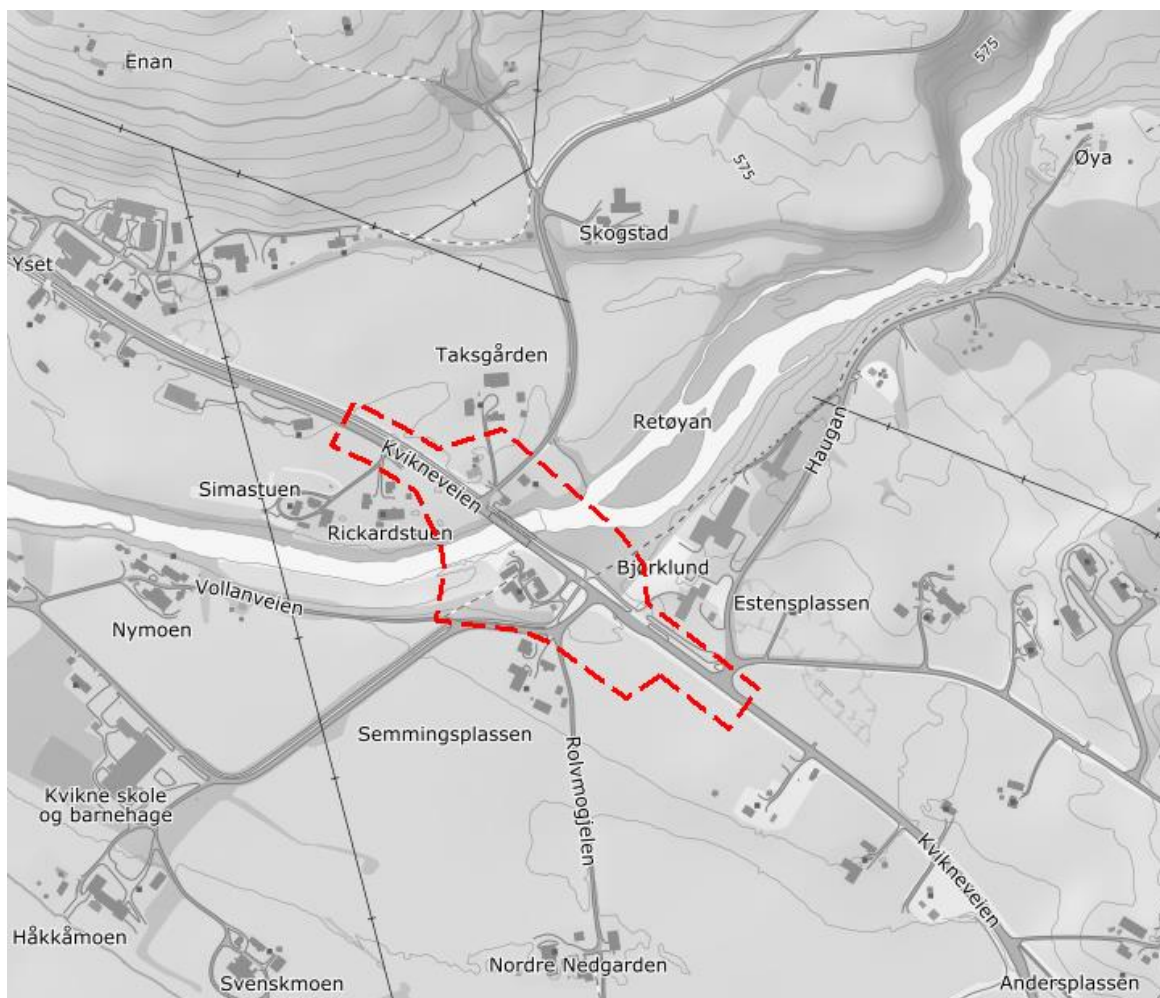
Fremdrift: Oppstart våren 2020 og vedtak høsten 2020.

4.4.8 Detaljregulering for Rv. 3 YA bru, Plan-ID 202001

Reguleringsplanen skal legge til rette for å erstatte eksisterende bru med en ny, inklusiv nødvendig opparbeidelse av tilstøtende veg og midlertidig omkjøringsveg. Tiltaket er å bygge ny bru, med tilstøtende veg. Planområdet er utvidet pga.:

- Det er ønskelig å kunne regulere tilstrekkelig areal for å anlegge ny atkomst til gårdstun på eiendommen gnr. 167, bnr. 32.
- Statens vegvesen ønsker av trafikksikkerhetshensyn å redusere antall atkomster direkte ut i riksveg.
- Eksisterende atkomst til gårdstun og pumpestasjon stenges og erstattes med ny.
- Det er ønskelig å kunne regulere tilstrekkelig areal for å kunne vurdere justering og evt. flytting av kryss Vollarveien/ rv.3. Dette begrunnes også med trafikksikkerhetshensyn, men er ikke endelig avgjort.

Planen omfatter 47 dekar.

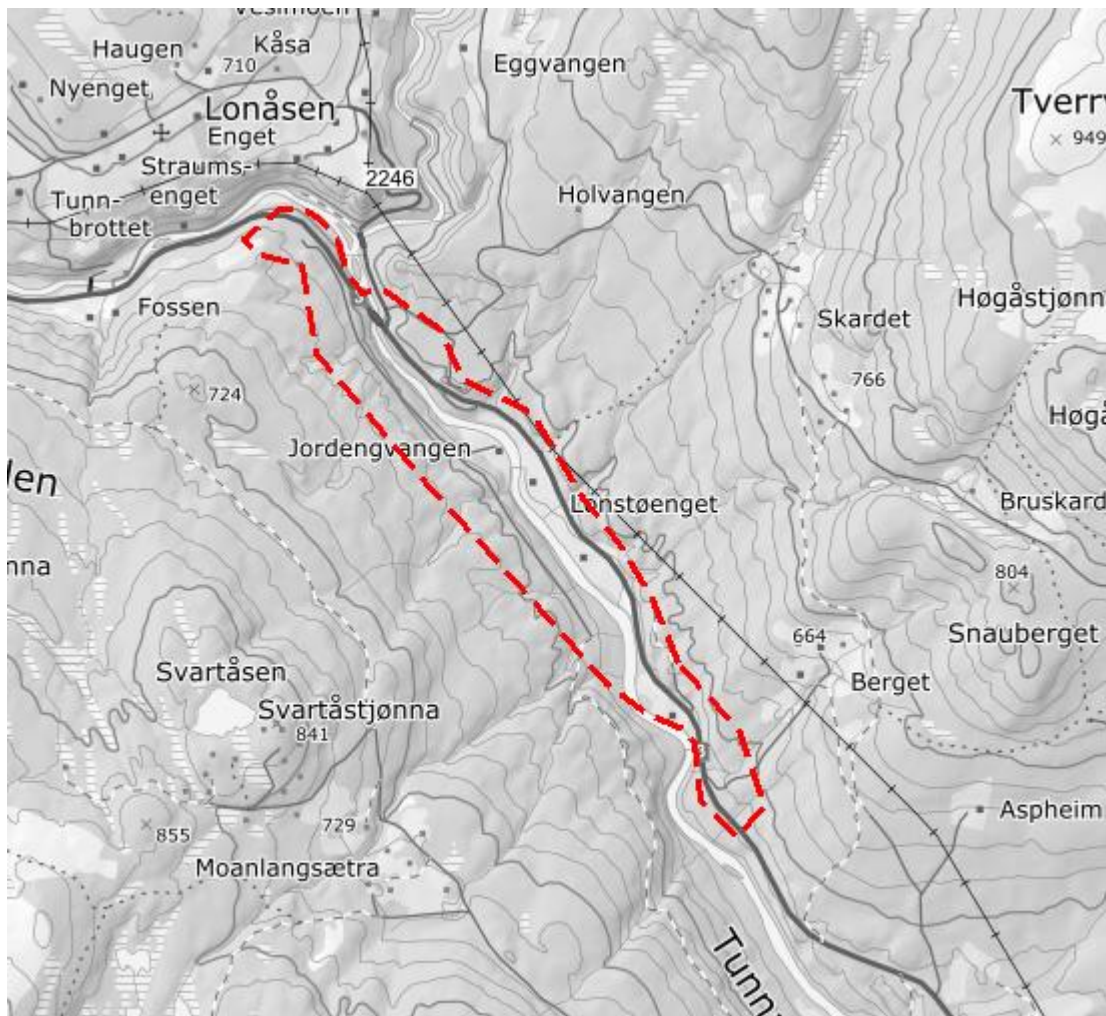


Fremdrift: Oppstart våren 2020 og vedtak våren 2021.

4.4.9 Detaljregulering for Rv. 3 Tunna bru, Plan-ID 201911

Hensikten med omreguleringen er å erstatte dagens bru med ny bru som tilfredstiller dagens krav, utbedre geometrien på rv. 3 på begge sider av brua samt legge til rette for en fremtidsrettet videreføring for senere byggetrinn.

Planen omfatter 1116 dekar.

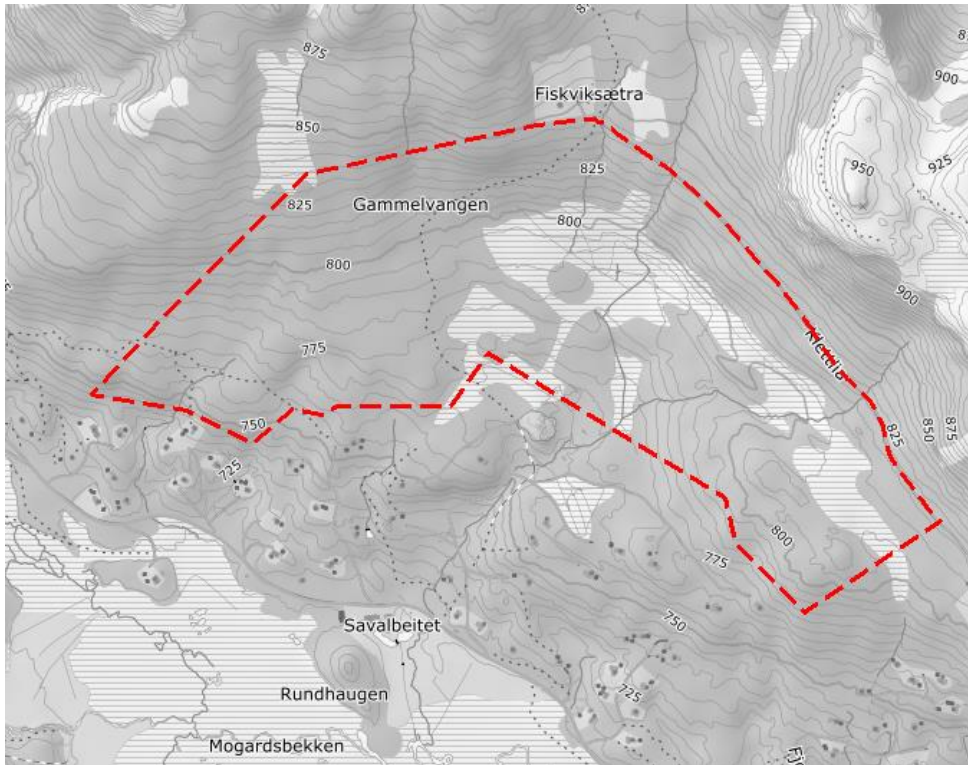


Fremdrift: Oppstart våren 2020 og vedtak høsten 2020.

4.4.10 Detaljregulering for Savalbete hyttefelt øvre, Plan-ID 201907

Hensikten med planarbeidet er endring av deler av eksisterende reguleringsplan R31B, vedtatt 30.05.2005. Endringen gjelder omreguleringer av veglinjer, justering av tomter og antall, arealformål, skitraseer og bestemmelser.

Planen omfatter 474 dekar.

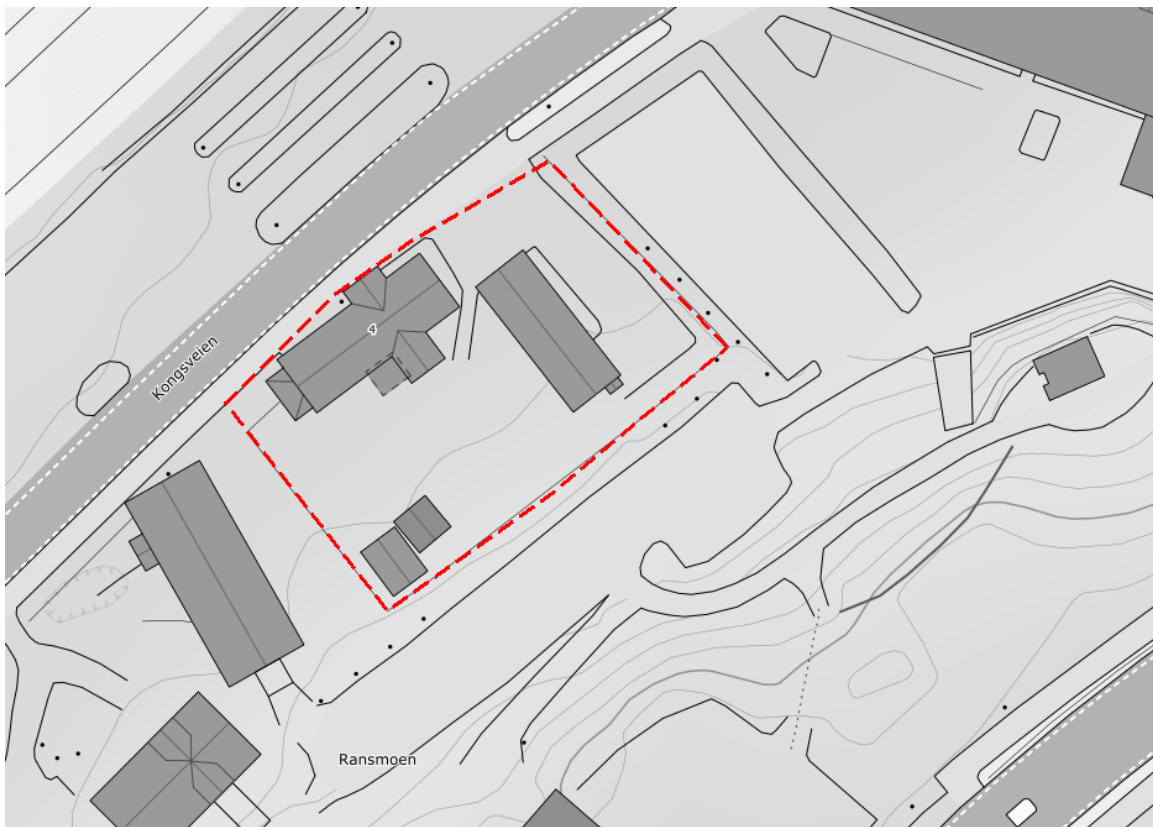


Fremdrift: Oppstart våren 2020 og vedtak høsten 2020.

4.4.11 Detaljregulering for Svelland, Kongsveien 4, Plan-ID201906

Hensikten med planarbeidet er detaljere arealer på gnr. 40 bnr. 3 til bolig og næring

Planen omfatter 1,5 dekar.



Fremdrift: Vedtak høsten 2020.

4.4.12 Detaljregulering for Fedraheimveien – Sjukehuset, Plan-ID 201901

Formålet med planarbeidet kan oppsummeres i følgende tre punkter:

- Avklare område for leiligheter / konsentrert boligbebyggelse sør i Fedraheimveien.
- Avklare framtidig og permanent trase for Fedraheimveien i partiet mellom Nord - Østerdal videregående skole og Tynset sjukehus.
- Avklare kryss løsning med Sjukehusveien, inklusiv ny av - og påstigningslomme for skolen.

Planen omfatter 58 dekar.



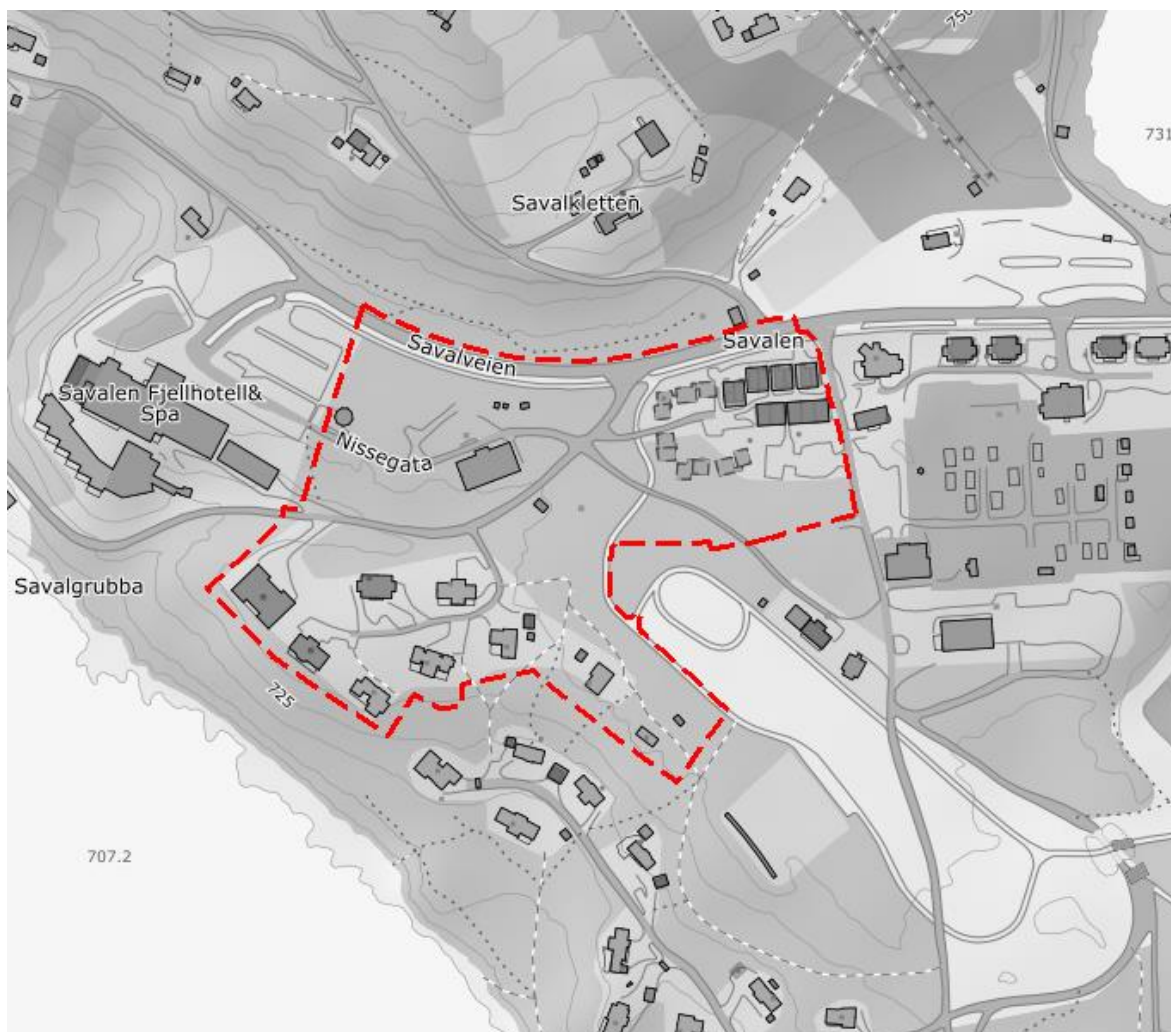
Fremdrift: Oppstart våren 2020 og vedtak høsten 2020.

4.4.13 Detaljregulering for Nissehuset på Savalen, Plan-ID 201703

Hensikten med omreguleringen er å:

- tilrettelegge for noen flere hyttetomter.
- tilrettelegge for videreføring av Nissegata.
- endre veiføringer i gjeldende plan slik at det tilsvarer dagens situasjon.
- avklare parkeringsbehov.

Planen omfatter 51 dekar.

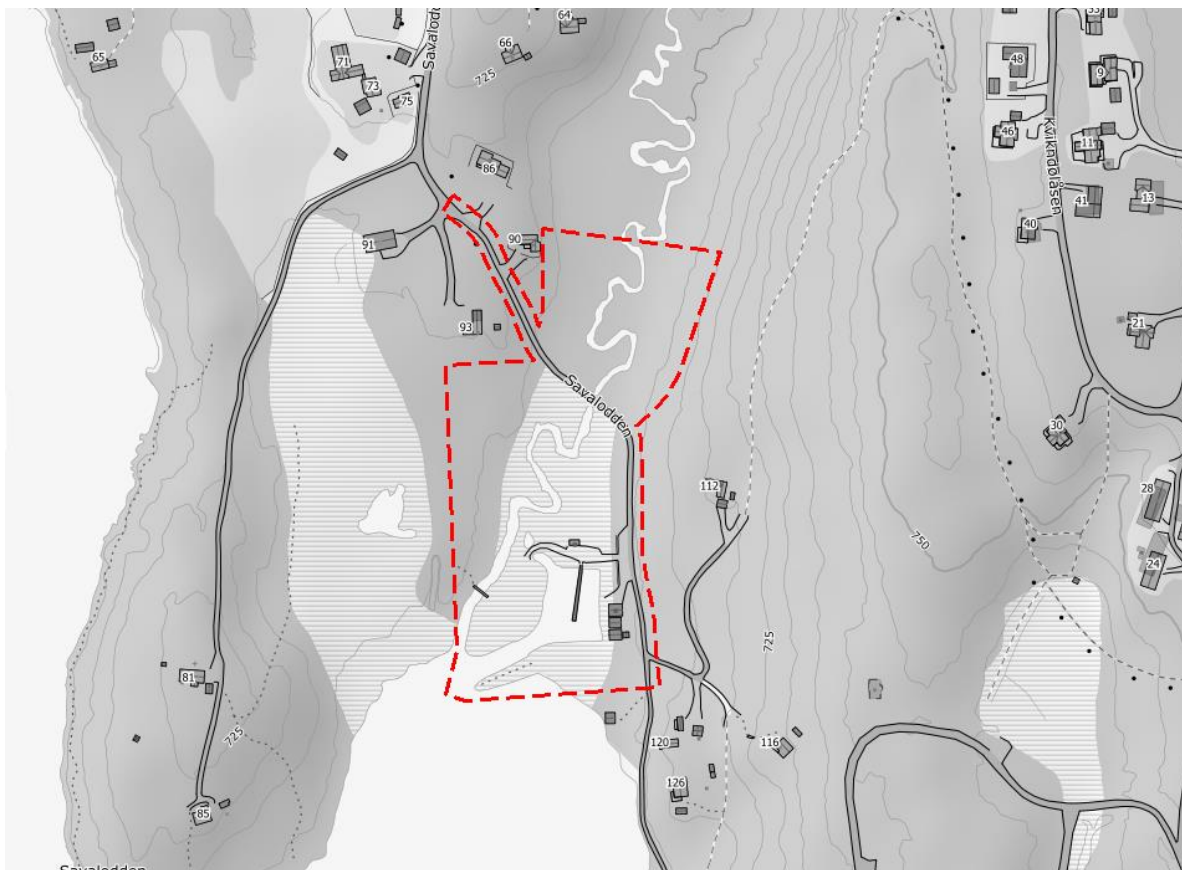


Fremdrift: Vedtak høsten 2020.

4.4.14 Detaljregulering for Småbåthavn Savalodden, Plan-ID 201905

Planarbeidet har som formål å regulere for eksisterende/bebygd situasjon, utvidelse av eksisterende småbåthavn, samt legge til rette for etablering av mer parkeringsareal. Dette ut fra ønsket om å gi økt tilbud til båtoppstillingsplasser for hytteeiere i Savalen. Det vil også bli vurdert å legge til rette for øvrige fasiliteter som toalett- og servicebygg, etc.

Planen omfatter 31 dekar.

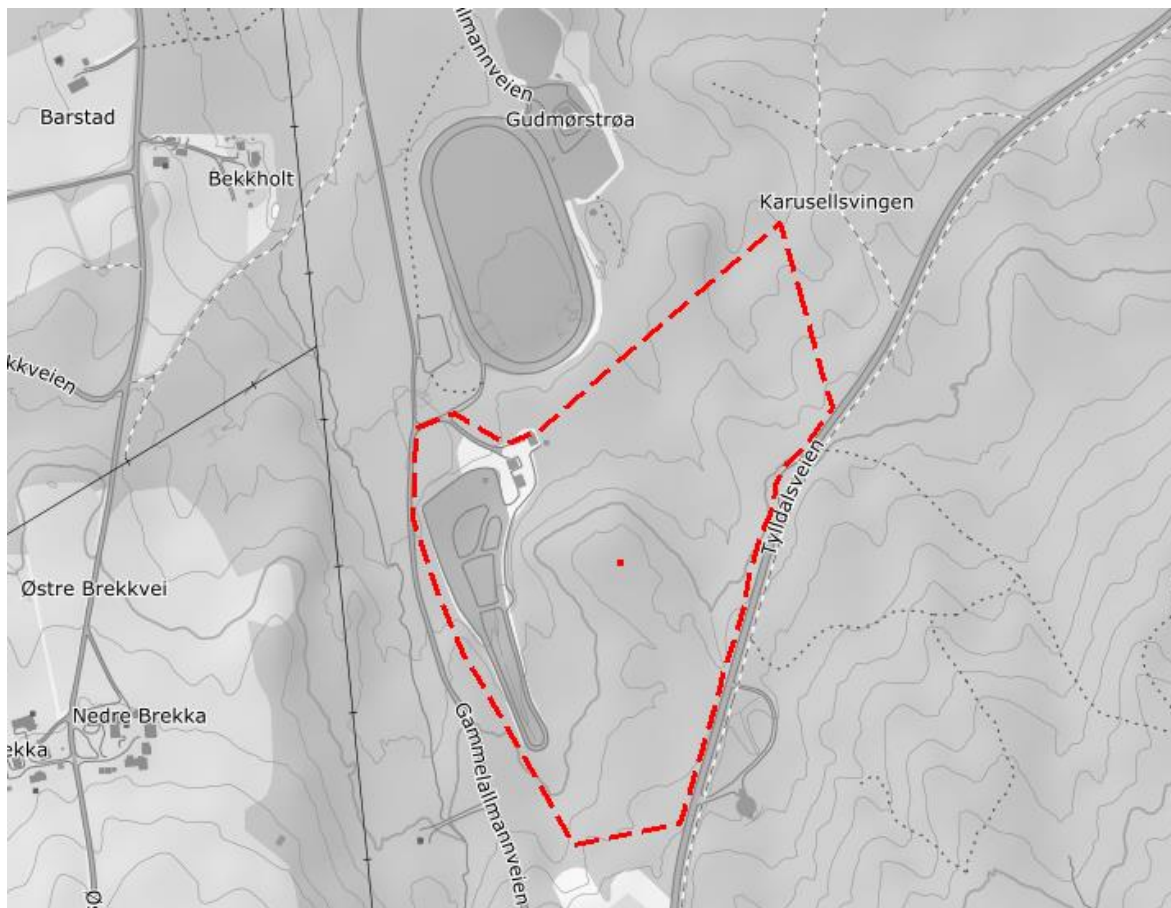


Fremdrift: Oppstart våren 2020 og vedtak vår 2021.

4.4.15 Detaljregulering for Tynset Gocartbane, Plan-ID 201606

Hensikten med planarbeidet er å tilrettelegge for bygging av en gokartbane ved NAF-senteret på Tynset, til sambruk med NAF-senteret.

Planen omfatter 119 dekar.

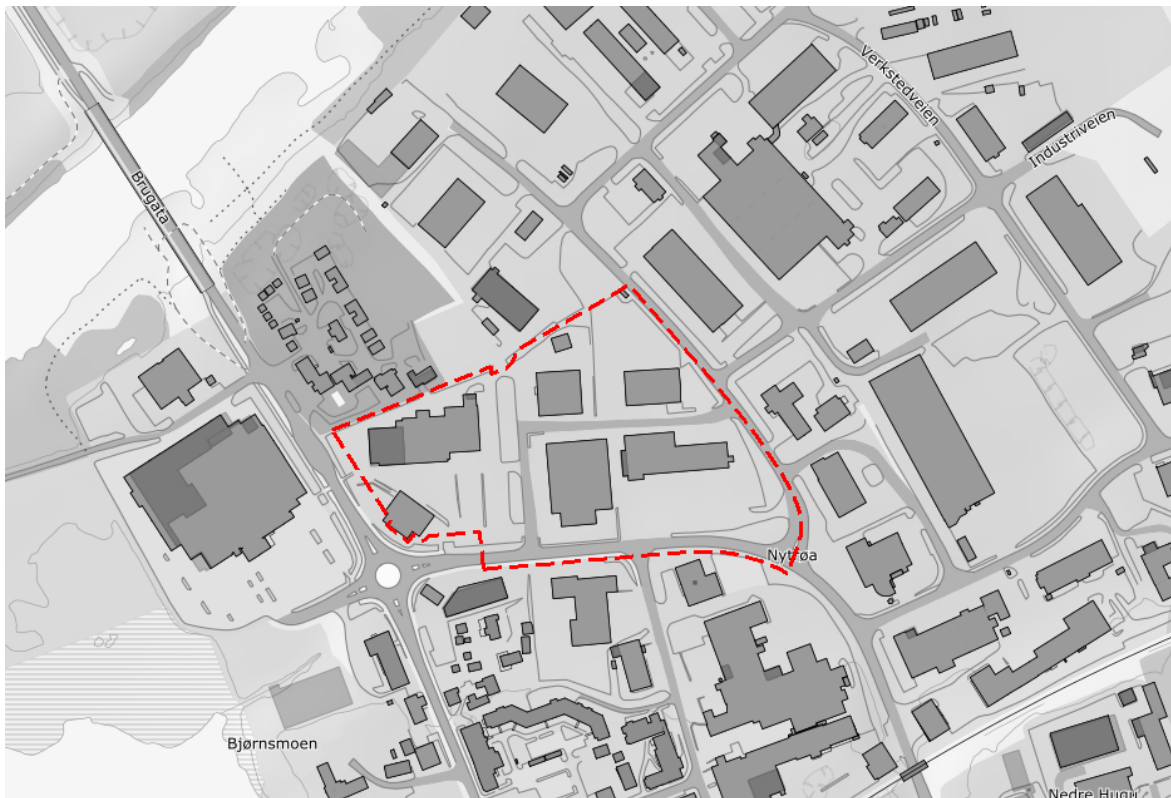


Fremdrift: Vedtak høsten 2020.

4.4.16 Detaljregulering for Brugata-Ringveien-Elvegata, Plan-ID 201809

Planen har til hensikt å tilbakeføre plassering av Elfengveien på plankart til dagens faktiske plassering, tilrettelegge for mulig utvidelse av eksisterende bygning innenfor BKB1 og forberede framkommelighet og øke trygghet for gående og syklende i området jf. Kommunedelplan Tynset tettsted 2015-2027 bestemmelser for Indre sentrumssone (BO_2).

Planen omfatter 40,3 dekar.



Fremdrift: Vedtak høsten 2020.

4.4.17 Detaljregulering for Tynset torg- og kollektivområde, Plan-ID 202003

Hensikten med planen er å utforme handel- og kulturtorgene, og utforme et samlet tilbud for kollektivknutepunktet mellom tog og buss i Tynset sentrum.

Planens avgrensning fastsettes under planoppstart/varsling.

Fremdrift: Oppstart våren 2020 og vedtak våren 2021.

4.4.18 Detaljregulering for Prestegårdsåsen, Plan-ID 201910

Hensikten med planen er å legge til rette for trinnvis, høystandard hyttfeltsutvikling hvor det tilrettelegges for 59 hyttetomter og to tuntomter med «sportshytter», totalt 61 tomter. Hyttfellet planlegges med lekeområder og tilknytning til omliggende friluftsarealer. Planen er ikke i tråd med overordnet plan.

Eiendommen som skal reguleres er på 375 dekar. Nøyaktig planavgrensning fastsettes under planoppstart/varsling.

Fremdrift: Oppstart høsten 2020 og vedtak høsten 2021.

4.4.19 Endring etter forenklet prosess av Jørgensmoen boligområde, plan-ID 202005

Planendringen er en endring av Detaljregulering for Jørgensmoen boligområde, Plan-ID R99. Bakgrunnen for reguleringsendringen er å gi område KS2 mulighet til å bebygges som frittliggende bebyggelse eller, som i dag, konsentrert småhusbebyggelse.

Fremdrift: Oppstart og vedtak høsten 2020.

4.4.20 Næringsareal i tråd med KDP Tynset tettsted

Utvikling av næringsarealer i tråd med overordnet plan (KDP Tynset tettsted).

Det er seks nye næringsarealer som er regulert inn i kommunedelplan for Tynset tettsted, et av disse er påbegynt som *Detaljregulering for Tyllalslia næringsområde* (omtalt i punkt 4.4.1 over), de fem andre er ikke kommunalt eid og planarbeid er ikke påbegynt.

Hvilket av disse som er aktuelt å utvikle er avhengig av en privatrettslig forhandling mellom kommunen og eiere av de aktuelle områdene angitt som næringsarealer i kommunedelplan for Tynset tettsted.

Fremdrift: Oppstart våren 2022 og vedtak våren 2023.

4.4.21 Andre henvendelser som ikke er kommet i gang

I tillegg til planene som er påstartet er det noen henvendelser fra private aktører som vil kunne ende i plan. Her nevnes:

- Moen hyttefelt som ønsker å legge til rette for innlagt vann og avløp. De vil utarbeide en VA-plan før reguleringsplanen settes i gang.
- Felleskjøptomta på Nytrøa hvor det har vært en prinsippavklaring på om det tillates detaljvare i området. Det er siden ikke kommet inn noe mer på saken.
- Ønske om reguleringsplan for nytt hyttefelt på Savalen, Losgård hyttefelt. Innspillet må opp til politisk avklaring før oppstart.
- Ønske om reguleringsplan for næring i Tynset tettsted, ved Røroskrysset - Risezza (Opel og Støholen eiendom AS).

Fremdrift: Ikke avklart.

5 Tabelloversikt: Kommunal planstrategi 2020-2023

| Ansvarlig | Plantype og navn | Vår 20 | Høst 20 | Vår 21 | Høst 21 | Vår 22 | Høst 22 | Vår 23 | Høst 23 |
|-----------------------|--|--------|----------|----------|----------|----------|---------|--------|---------|
| Kommune(del)planer | | | | | | | | | |
| PBG | Kommuneplanens arealdel med delplaner Kvikneskogen, Brydalen, Auma, Telneset, Tyllaldalen, Ulset og Yset | | Oppstart | X | Vedtaket | | | | |
| PBG | Kommunedelplan for Tynset tettsted | | Oppstart | X | X | Vedtaket | | | |
| PBG | Kommunedelplan Savalen | | | Oppstart | X | Vedtaket | | | |
| RM | Kommunedelplan for trafiksikkerhet | | | | Oppstart | Vedtaket | | | |
| Interkommunale planer | | | | | | | | | |
| LM | Klima og energiplan for OS, Tolga, Rendalen Tynset, Alvdal og Follidal | | | Oppstart | X | Vedtaket | | | |
| KULT | Kommunedelplan for kulturminner og kulturmiljøer, for Alvdal og Tynset | | | Oppstart | Vedtaket | | | | |
| RM | Veteranplan for Nord-Østerdalen | X | Vedtaket | | | | | | |

| Ansvarlig | Plantype og navn | Vår 20 | Høst 20 | Vår 21 | Høst 21 | Vår 22 | Høst 22 | Vår 23 | Høst 23 |
|--------------------|--|----------|----------------------|----------------------|----------------------|----------|----------|----------|----------------------|
| PBG | Geodataplan for NØGIS | | Oppstart | Vedtaket | | | | | |
| BA | Kompetanseplan for barnehagesektoren i Nord-Østerdal | | | | | | | | Oppstart Vedtaket |
| BV | Kompetanseplan for barnevernet | | Oppstart Vedtaket | | | | | | |
| KULT | Plan for verdsetting av friluftsområder | | Oppstart Vedtaket | | | | | | |
| BA | Tilsyn med barnehager | | Oppstart | Vedtaket | | | | | |
| Strategiske planer | | | | | | | | | |
| HELS | Helse- og omsorgsplan | | Oppstart | Vedtaket | | | | | |
| RM | Beredskapsplan | | | Oppstart | Vedtaket | | | | |
| RM | Alkoholpolitisk plan | | | | | Oppstart | Vedtaket | | |
| (BA)/SU | Oppvekstplan for skole og barnehage | | | | Oppstart | x | Vedtaket | | |
| RM | Reiselivsplan | Vedtaket | | | | | | | |
| RM | Strategisk næringsplan | | | | | | Oppstart | x | Vedtaket |
| KULT | Kulturplan | | | Oppstart Vedtaket | | | | | |
| KULT | Plan for fysisk aktivitet | | Oppstart Vedtaket | | | | | | |
| SU | Plan for integrering av innvandrere i Tynset kommune | | | | Oppstart Vedtaket | | | | |
| NAV | Boligsosial handlingsplan | | | | | | | Oppstart | Vedtaket |

| Ansvarlig | Plantype og navn | Vår 20 | Høst 20 | Vår 21 | Høst 21 | Vår 22 | Høst 22 | Vår 23 | Høst 23 |
|-------------------|---|----------|----------|----------|---------|--------|---------|--------|---------|
| TEK | Vedlikeholdsplan for kommunale veier | | Oppstart | Vedtaket | | | | | |
| Reguleringsplaner | | | | | | | | | |
| PBG | Detaljregulering for Tyllaldslia næringsområde, Plan-ID 201903 | X | Vedtaket | | | | | | |
| PBG | Endring etter forenklet prosess av G/s-veg Røroskrysset, Plan-ID 201802 | Vedtaket | | | | | | | |
| PBG | Detaljregulering for Arnemo, Plan-ID 201811 | Vedtaket | | | | | | | |
| PBG | Detaljregulering for Ørdet hyttegrend, Plan-ID 201708 | X | Vedtaket | | | | | | |
| PBG | Detaljregulering for Kviknedølsåsen/Nabben, Plan-ID 201807 | X | Vedtaket | | | | | | |
| PBG | Detaljregulering for Tynset Hotell og Gudevold, Plan-ID 201908 | Oppstart | Vedtaket | | | | | | |
| PBG | Detaljregulering for Storløenget hyttefelt, Plan-ID 202002 | Oppstart | Vedtaket | | | | | | |
| PBG | Detaljregulering for Rv. 3 YA bru, Plan-ID 202001 | Oppstart | X | Vedtaket | | | | | |
| PBG | Detaljregulering for Rv. 3 Tunna bru, Plan-ID 201911 | Oppstart | Vedtaket | | | | | | |
| PBG | Detaljregulering for Savalbete hyttefelt øvre, Plan-ID 201907 | Oppstart | Vedtaket | | | | | | |
| PBG | Detaljregulering for Svelland, Kongsveien 4, Plan-ID 201906 | X | Vedtaket | | | | | | |
| PBG | Detaljregulering for Fedraheimveien – Sjukehuset, Plan-ID 201901 | Oppstart | Vedtaket | | | | | | |
| PBG | Detaljregulering for Nissehuset på Savalen, Plan-ID 201703 | X | Vedtaket | | | | | | |
| PBG | Detaljregulering for Småbåthavn Savalodden, Plan-ID 201905 | Oppstart | X | Vedtaket | | | | | |
| PBG | Detaljregulering for Tynset Gocartbane, Plan-ID 201606 | X | Vedtaket | | | | | | |
| PBG | Detaljregulering for Brugata-Ringveien-Elvegata, Plan-ID 201809 | X | Vedtaket | | | | | | |

| Ansvarlig | Plantype og navn | Vår 20 | Høst 20 | Vår 21 | Høst 21 | Vår 22 | Høst 22 | Vår 23 | Høst 23 |
|-----------|--|----------|----------------------|----------|----------|----------|---------|----------|---------|
| PBG | Detaljregulering for Tynset torg- og kollektivområde, Plan-ID 202003 | Oppstart | X | Vedtaket | | | | | |
| PBG | Detaljregulering for Prestegårdsåsen, Plan-ID 201910 | | Oppstart | X | Vedtaket | | | | |
| PBG | Endring etter forenklet prosess av Jørgensmoen boligområde, Plan-ID 202005 | | Oppstart Vedtaket | | | | | | |
| PBG | Næringsareal i tråd med KDP Tynset tettsted | | | | | Oppstart | X | Vedtaket | |

RR = Regionrådet.

AS = Aksjeselskap.

IKS = Interkommunalt selskap.

RM = Rådmann.

PERS= Personalavdelingen.

PBG= Tjenesteområde Plan, byggesak og geodata.

TEK= Tekniske tjenester.

HELS= Helse og omsorg.

KULT = Kulturtjenesten.

LM= Landbruk og miljø.

BV= Barneverntjenesten.

BA= Barnehagesektoren.

SU= Skole og utdanning.

NAV= NAV.