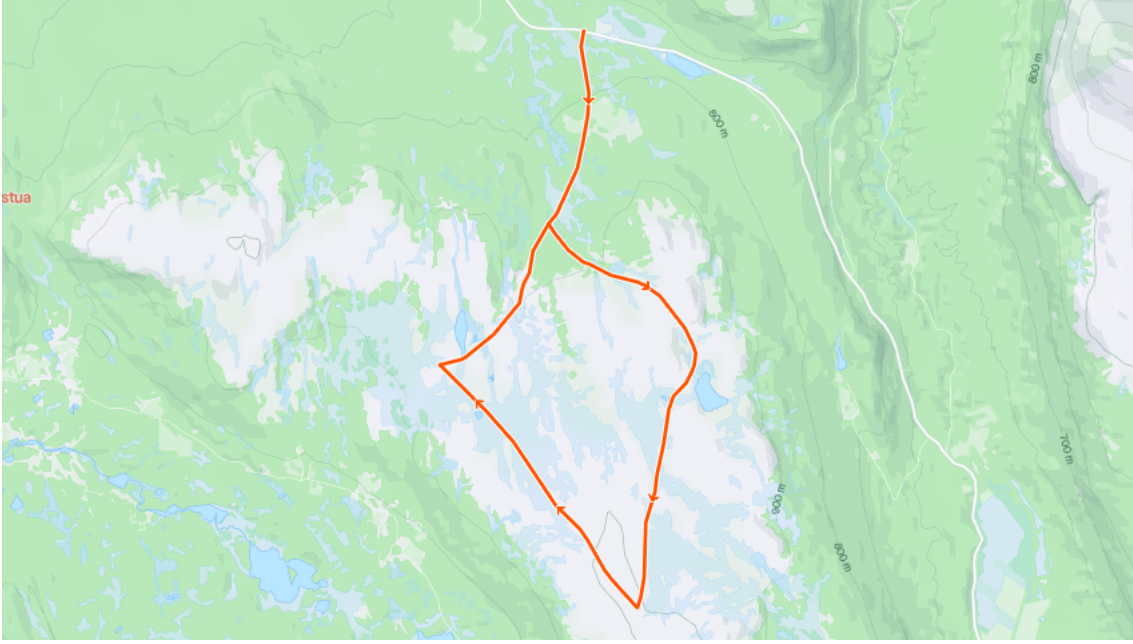


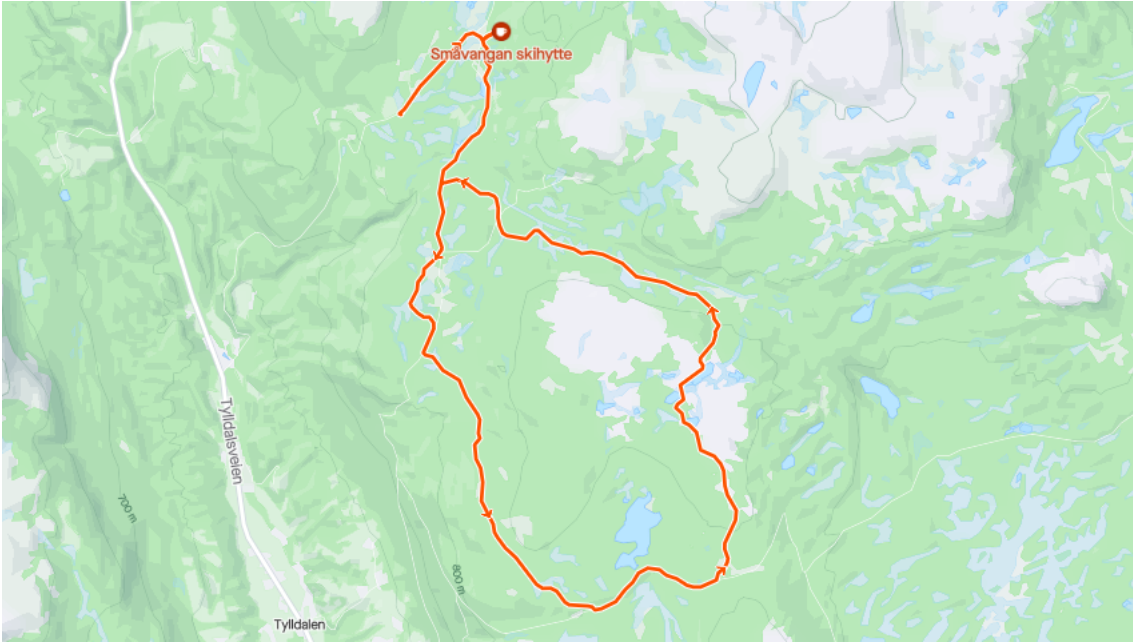
Egenskap	Forklaring	Trasé	Målpunkt
----------	------------	-------	----------

ID	Unikt ID-nummer for trasé/målpunkt	201	701
Navn	Navn på trasé/målpunkt	Finnstadhøa	Brydalskjølen, parkering
Rutenummer	Nasjonal database		
Status	Eksisterende/planlagt/foreslått	Eksisterende	Eksisterende
Trasétype	Hoved eller tilførselstrasé	Hovedtrasé	
Brukstype	Fottur/skitur/sykkel/vannåre eller annen tur	Skitur	
Målpunkttype	Type målpunkt		Parkering
Skiltet	Ja/nei	Ja	
Merket	Ja/nei		
Beskrivelse	Kort beskrivelse	Fra Brydalskjølen. Etter et par kilometer, deler løypa seg for en fin rundtur over Grønnfjell og Finnstadhøa	Brydalskjølen, parkering
Eier tilrettelegging	Hvem	Tynset IF	Lokalt
Grunneieravtale	Ja/nei/uklart	Ja	
Vedlikeholdsansvar	Hvem	Tynset IF	Lokalt
Opphav	Hvilken datakilde	ut.no	Lokalt
Måloppnåelse		1	1
Nye tiltak	Beskrivelse		
Finansiering nye tiltak	Hvordan		
Organisering nye tiltak	Hvordan		
Kostnad	Estimer kostnad ved tiltak		
Prioritering av tiltak	1-3, hvor 3 er lav prioritering		



Egenskap	Forklaring	Trasé	Målpunkt
----------	------------	-------	----------

ID	Unikt ID-nummer for trasé/målpunkt	210	710
Navn	Navn på trasé/målpunkt	Veslevordrun den	Eliavangen, parkering
Rutenummer	Nasjonal database		
Status	Eksisterende/planlagt/foreslått	Eksisterende	Eksisterende
Trasétype	Hoved eller tilførselstrasé	Hovedtrasé	
Brukstype	Fottur/skitur/sykkel/vannåre eller annen tur	Skitur	
Målpunkttype	Type målpunkt		Parkering
Skiltet	Ja/nei	Ja	
Merket	Ja/nei		
Beskrivelse	Kort beskrivelse	Fra Eliavangen følg løypa, og ta til høyre i krysset med løypa rundt Aumdalen. Deretter er dette en rundløype	Eliavangen, parkering
Eier tilrettelegging	Hvem	Tylldalen IL	Lokalt
Grunneieravtale	Ja/nei/uklart	Ja	
Vedlikeholdsansvar	Hvem	Tylldalen IL	Lokalt
Opphav	Hvilken datakilde	ut.no	Lokalt
Måloppnåelse		1	1
Nye tiltak	Beskrivelse		
Finansiering nye tiltak	Hvordan		
Organisering nye tiltak	Hvordan		
Kostnad	Estimer kostnad ved tiltak		
Prioritering av tiltak	1-3, hvor 3 er lav prioritering		





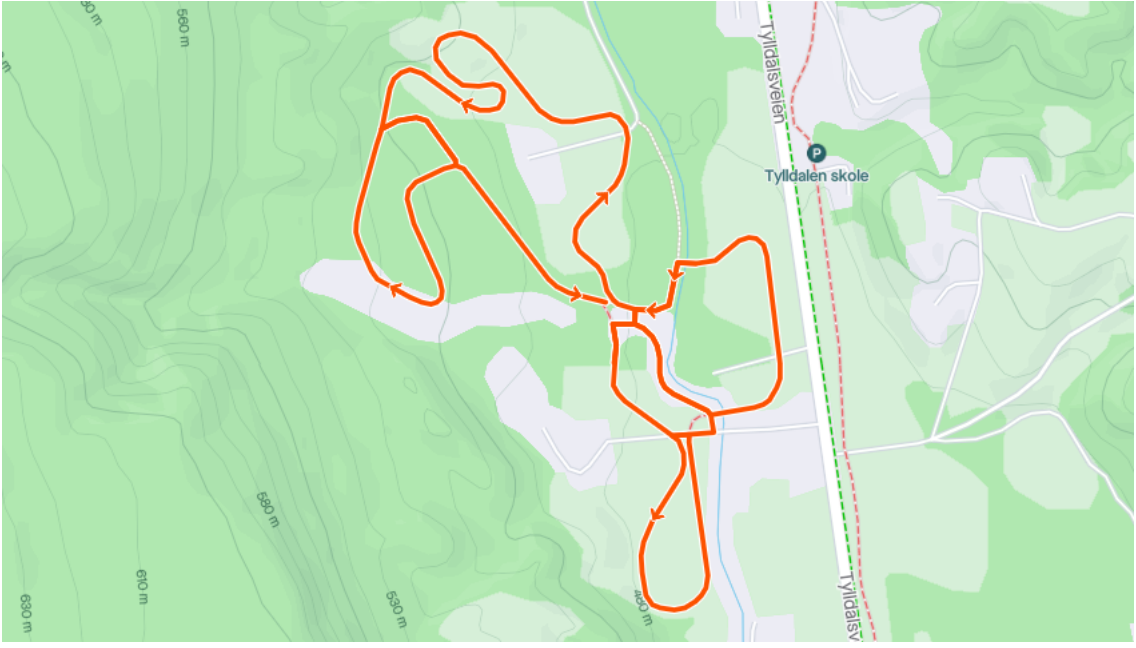
Egenskap	Forklaring	Trasé	Målpunkt
----------	------------	-------	----------

ID	Unikt ID-nummer for trasé/målpunkt	212	711 / 720
Navn	Navn på trasé/målpunkt	Aumdalen rundt	Tylldalskjølen, parkering / Tuftehaugen skihytte
Rutenummer	Nasjonal database		
Status	Eksisterende/planlagt/foreslått	Eksisterende	Eksisterende
Trasétype	Hoved eller tilførselstrasé	Hovedtrasé	
Brukstype	Fottur/skitur/sykkel/vannåre eller annen tur	Skitur	
Målpunkttype	Type målpunkt		Parkering / skihytte
Skiltet	Ja/nei	Ja	
Merket	Ja/nei		
Beskrivelse	Kort beskrivelse	Fra Tylldalskjølen. Fin rundtur i en flott seterdal. Avstikkeren til TIFs skihytte er verdt noen ekstra kilometer	Tylldalskjølen, parkering / Tuftehaugen skihytte, tidvis servering
Eier tilrettelegging	Hvem	Tynset IF	Tynset IF
Grunneieravtale	Ja/nei/uklart	Ja	Ja
Vedlikeholdsansvar	Hvem	Tynset IF	Tynset IF
Opphav	Hvilken datakilde	ut.no	Tynset IF
Måloppnåelse		1	1
Nye tiltak	Beskrivelse		
Finansiering nye tiltak	Hvordan		
Organisering nye tiltak	Hvordan		
Kostnad	Estimer kostnad ved tiltak		
Prioritering av tiltak	1-3, hvor 3 er lav prioritering		



Egenskap	Forklaring	Trasé	Målpunkt
----------	------------	-------	----------

<b>ID</b>	<b>Unikt ID-nummer for trasé/målpunkt</b>	<b>213</b>	
Navn	Navn på trasé/målpunkt	Tylldalen lysløypa	
Rutenummer	Nasjonal database		
Status	Eksisterende/planlagt/foreslått	Eksisterende	
Trasétype	Hoved eller tilførselstrasé	Hovedtrasé	
Brukstype	Fottur/skitur/sykkel/vannåre eller annen tur	Skitur	
Målpunkttype	Type målpunkt		
Skiltet	Ja/nei	Ja	
Merket	Ja/nei		
Beskrivelse	Kort beskrivelse		
Eier tilrettelegging	Hvem	Tylldalen IL	
Grunneieravtale	Ja/nei/uklart	Ja	
Vedlikeholdsansvar	Hvem	Tylldalen IL	
Opphav	Hvilken datakilde	ut.no	
Måloppnåelse		1	
Nye tiltak	Beskrivelse		
Finansiering nye tiltak	Hvordan		
Organisering nye tiltak	Hvordan		
Kostnad	Estimer kostnad ved tiltak		
Prioritering av tiltak	1-3, hvor 3 er lav prioritering		



Egenskap	Forklaring	Trasé	Målpunkt
----------	------------	-------	----------

<b>ID</b>	<b>Unikt ID-nummer for trasé/målpunkt</b>	<b>218</b>	
Navn	Navn på trasé/målpunkt	Over Grønnfjell	
Rutenummer	Nasjonal database		
Status	Eksisterende/planlagt/foreslått	Eksisterende	
Trasétype	Hoved eller tilførselstrasé	Hovedtrasé	
Brukstype	Fottur/skitur/sykkel/vannåre eller annen tur	Skitur	
Målpunkttype	Type målpunkt		
Skiltet	Ja/nei	Ja	
Merket	Ja/nei		
Beskrivelse	Kort beskrivelse		
Eier tilrettelegging	Hvem	Tynset IF	
Grunneieravtale	Ja/nei/uklart	Ja	
Vedlikeholdsansvar	Hvem	Tynset IF	
Opphav	Hvilken datakilde	ut.no	
Måloppnåelse		1	
Nye tiltak	Beskrivelse		
Finansiering nye tiltak	Hvordan		
Organisering nye tiltak	Hvordan		
Kostnad	Estimer kostnad ved tiltak		
Prioritering av tiltak	1-3, hvor 3 er lav prioritering		



Egenskap	Forklaring	Trasé	Målpunkt
----------	------------	-------	----------

<b>ID</b>	<b>Unikt ID-nummer for trasé/målpunkt</b>	<b>219</b>	
Navn	Navn på trasé/målpunkt	Trolløypa	
Rutenummer	Nasjonal database		
Status	Eksisterende/planlagt/foreslått	Eksisterende	
Trasétype	Hoved eller tilførselstrasé	Hovedtrasé	
Brukstype	Fottur/skitur/sykkel/vannåre eller annen tur	Skitur	
Målpunkttype	Type målpunkt		
Skiltet	Ja/nei	Ja	
Merket	Ja/nei		
Beskrivelse	Kort beskrivelse		
Eier tilrettelegging	Hvem	Tynset IF	
Grunneieravtale	Ja/nei/uklart	Ja	
Vedlikeholdsansvar	Hvem	Tynset IF	
Opphav	Hvilken datakilde	ut.no	
Måloppnåelse		1	
Nye tiltak	Beskrivelse		
Finansiering nye tiltak	Hvordan		
Organisering nye tiltak	Hvordan		
Kostnad	Estimer kostnad ved tiltak		
Prioritering av tiltak	1-3, hvor 3 er lav prioritering		





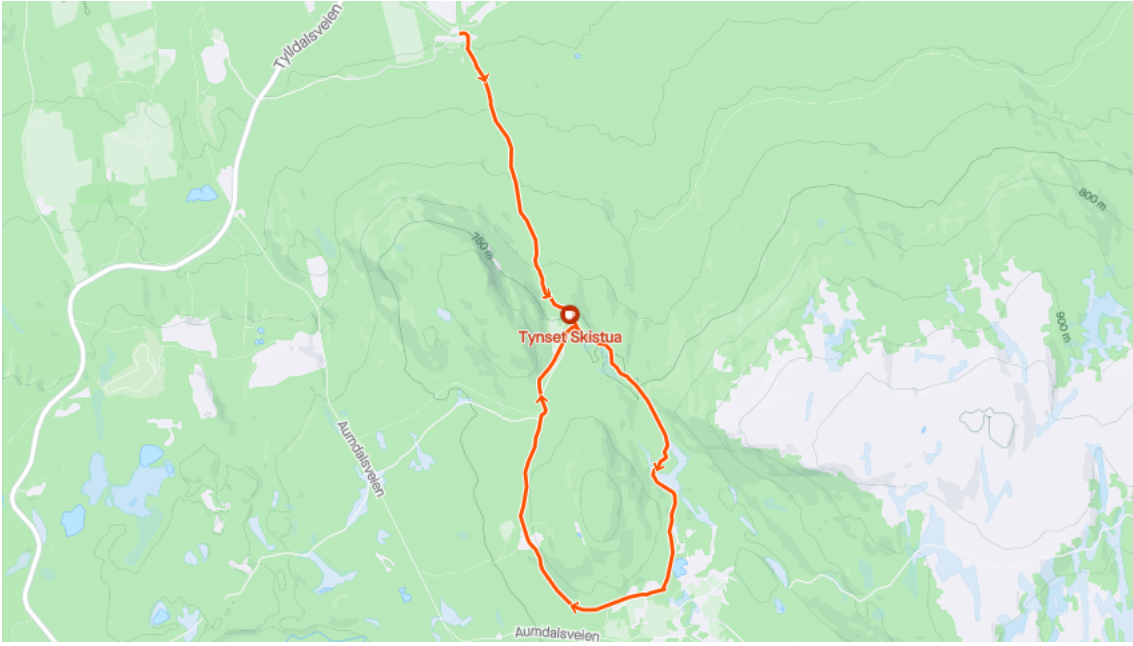
Egenskap	Forklaring	Trasé	Målpunkt
----------	------------	-------	----------

<b>ID</b>	<b>Unikt ID-nummer for trasé/målpunkt</b>	<b>220</b>	
Navn	Navn på trasé/målpunkt	Gammelalmanaveien nord	
Rutenummer	Nasjonal database		
Status	Eksisterende/planlagt/foreslått	Eksisterende	
Trasétype	Hoved eller tilførselstrasé	Hovedtrasé	
Brukstype	Fottur/skitur/sykkel/vannåre eller annen tur	Skitur	
Målpunkttype	Type målpunkt		
Skiltet	Ja/nei	Ja	
Merket	Ja/nei		
Beskrivelse	Kort beskrivelse	Fra Tynset bru til Tolga grense over Åsan	
Eier tilrettelegging	Hvem	Tynset IF	
Grunneieravtale	Ja/nei/uklart	Ja	
Vedlikeholdsansvar	Hvem	Tynset IF	
Opphav	Hvilken datakilde	ut.no	
Måloppnåelse		1	
Nye tiltak	Beskrivelse		
Finansiering nye tiltak	Hvordan		
Organisering nye tiltak	Hvordan		
Kostnad	Estimer kostnad ved tiltak		
Prioritering av tiltak	1-3, hvor 3 er lav prioritering		



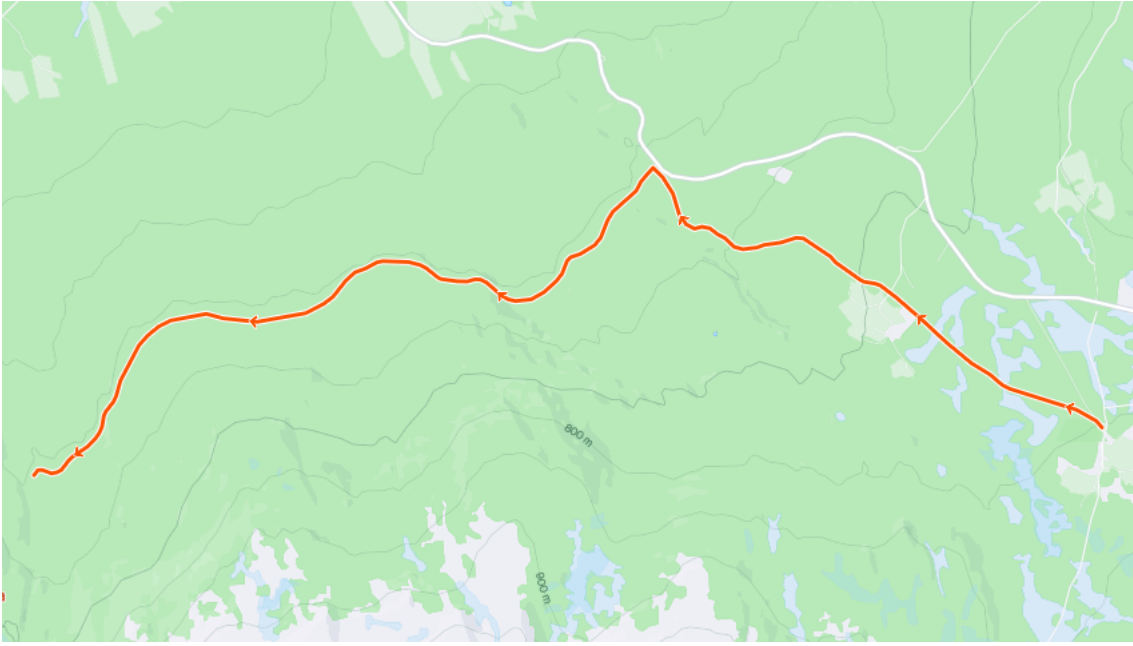
Egenskap	Forklaring	Trasé	Målpunkt
----------	------------	-------	----------

<b>ID</b>	<b>Unikt ID-nummer for trasé/målpunkt</b>	<b>221</b>	
Navn	Navn på trasé/målpunkt	Grashaveren rundt	
Rutenummer	Nasjonal database		
Status	Eksisterende/planlagt/foreslått	Eksisterende	
Trasétype	Hoved eller tilførselstrasé	Hovedtrasé	
Brukstype	Fottur/skitur/sykkel/vannåre eller annen tur	Skitur	
Målpunkttype	Type målpunkt		
Skiltet	Ja/nei	Ja	
Merket	Ja/nei		
Beskrivelse	Kort beskrivelse		
Eier tilrettelegging	Hvem	Tynset IF	
Grunneieravtale	Ja/nei/uklart	Ja	
Vedlikeholdsansvar	Hvem	Tynset IF	
Opphav	Hvilken datakilde	ut.no	
Måloppnåelse		1	
Nye tiltak	Beskrivelse		
Finansiering nye tiltak	Hvordan		
Organisering nye tiltak	Hvordan		
Kostnad	Estimer kostnad ved tiltak		
Prirotering av tiltak	1-3, hvor 3 er lav prioritering		



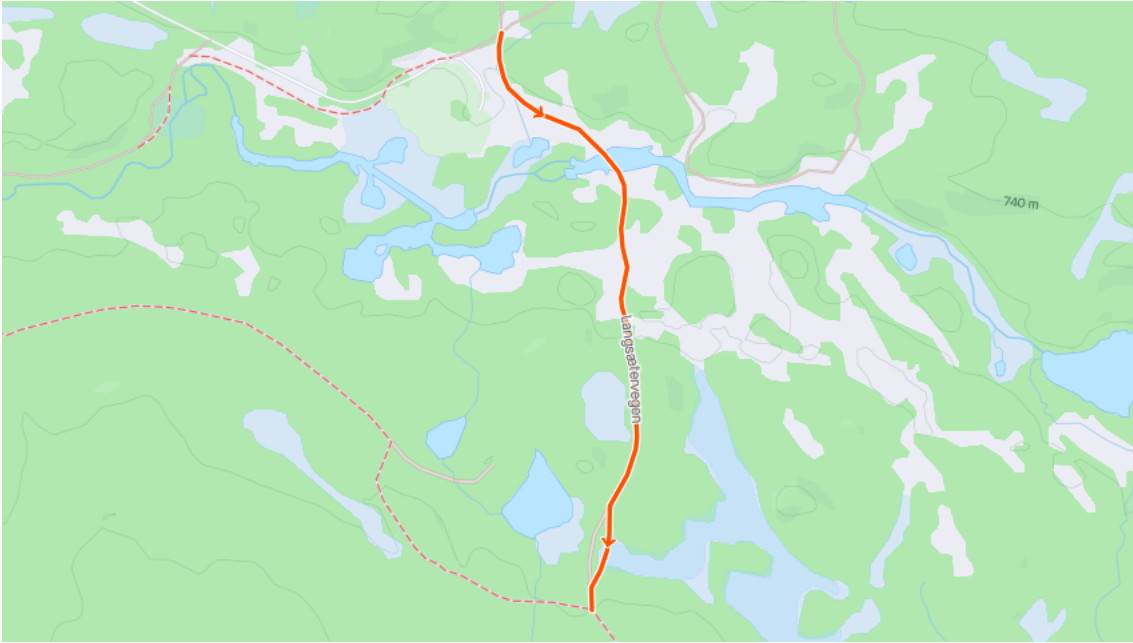
Egenskap	Forklaring	Trasé	Målpunkt
----------	------------	-------	----------

ID	Unikt ID-nummer for trasé/målpunkt	222	
Navn	Navn på trasé/målpunkt	Hugudalsvengen	
Rutenummer	Nasjonal database		
Status	Eksisterende/planlagt/foreslått	Eksisterende	
Trasétype	Hoved eller tilførselstrasé	Hovedtrasé	
Brukstype	Fottur/skitur/sykkel/vannåre eller annen tur	Skitur	
Målpunkttype	Type målpunkt		
Skiltet	Ja/nei	Ja	
Merket	Ja/nei		
Beskrivelse	Kort beskrivelse		
Eier tilrettelegging	Hvem	Tynset IF	
Grunneieravtale	Ja/nei/uklart	Ja	
Vedlikeholdsansvar	Hvem	Tynset IF	
Opphav	Hvilken datakilde	ut.no	
Måloppnåelse		1	
Nye tiltak	Beskrivelse		
Finansiering nye tiltak	Hvordan		
Organisering nye tiltak	Hvordan		
Kostnad	Estimer kostnad ved tiltak		
Prioritering av tiltak	1-3, hvor 3 er lav prioritering		



Egenskap	Forklaring	Trasé	Målpunkt
----------	------------	-------	----------

<b>ID</b>	<b>Unikt ID-nummer for trasé/målpunkt</b>	<b>223</b>	
Navn	Navn på trasé/målpunkt	Kurøsta - Sandbakktjønna	
Rutenummer	Nasjonal database		
Status	Eksisterende/planlagt/foreslått	Eksisterende	
Trasétype	Hoved eller tilførselstrasé	Hovedtrasé	
Brukstype	Fottur/skitur/sykkel/vannåre eller annen tur	Skitur	
Målpunkttype	Type målpunkt		
Skiltet	Ja/nei	Ja	
Merket	Ja/nei		
Beskrivelse	Kort beskrivelse		
Eier tilrettelegging	Hvem	Tynset IF	
Grunneieravtale	Ja/nei/uklart	Ja	
Vedlikeholdsansvar	Hvem	Tynset IF	
Opphav	Hvilken datakilde	ut.no	
Måloppnåelse		1	
Nye tiltak	Beskrivelse		
Finansiering nye tiltak	Hvordan		
Organisering nye tiltak	Hvordan		
Kostnad	Estimer kostnad ved tiltak		
Prioritering av tiltak	1-3, hvor 3 er lav prioritering		





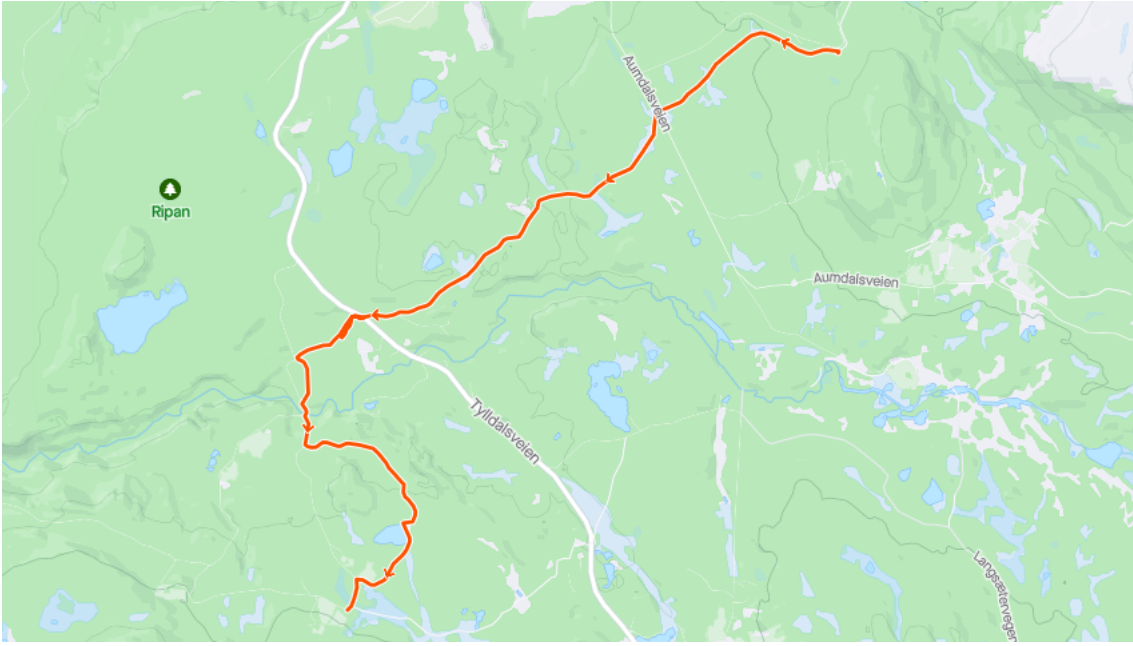
Egenskap	Forklaring	Trasé	Målpunkt
----------	------------	-------	----------

<b>ID</b>	<b>Unikt ID-nummer for trasé/målpunkt</b>	<b>224</b>	
Navn	Navn på trasé/målpunkt	Langsetra	
Rutenummer	Nasjonal database		
Status	Eksisterende/planlagt/foreslått	Eksisterende	
Trasétype	Hoved eller tilførselstrasé	Hovedtrasé	
Brukstype	Fottur/skitur/sykkel/vannåre eller annen tur	Skitur	
Målpunkttype	Type målpunkt		
Skiltet	Ja/nei	Ja	
Merket	Ja/nei		
Beskrivelse	Kort beskrivelse		
Eier tilrettelegging	Hvem	Tynset IF	
Grunneieravtale	Ja/nei/uklart	Ja	
Vedlikeholdsansvar	Hvem	Tynset IF	
Opphav	Hvilken datakilde	ut.no	
Måloppnåelse		1	
Nye tiltak	Beskrivelse		
Finansiering nye tiltak	Hvordan		
Organisering nye tiltak	Hvordan		
Kostnad	Estimer kostnad ved tiltak		
Prioritering av tiltak	1-3, hvor 3 er lav prioritering		



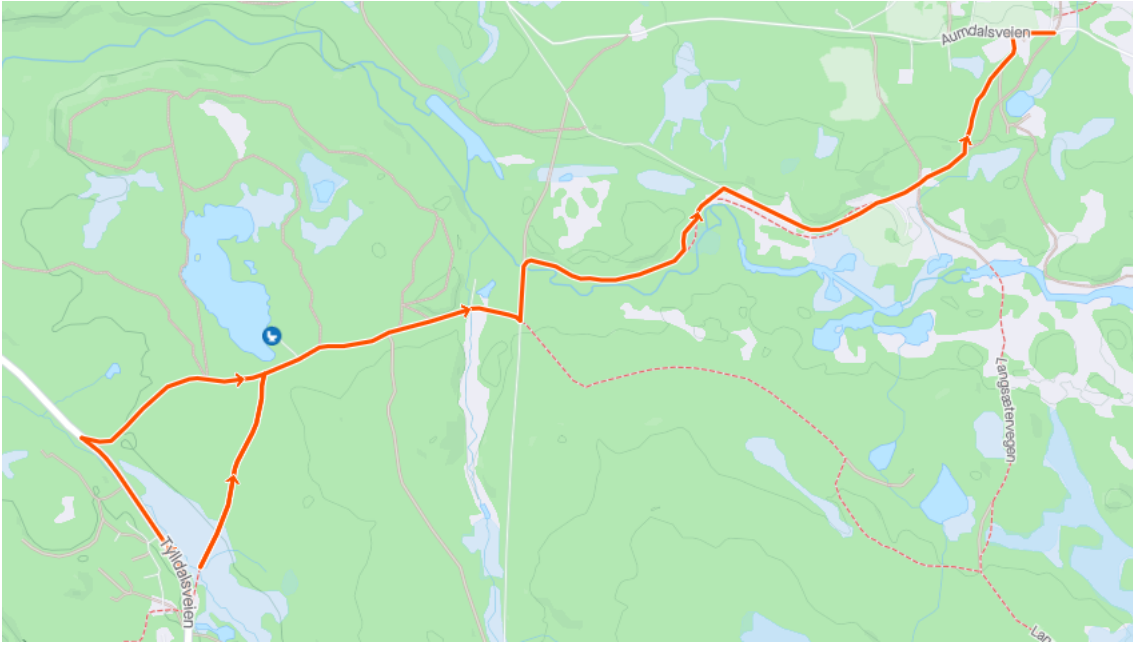
Egenskap	Forklaring	Trasé	Målpunkt
----------	------------	-------	----------

<b>ID</b>	<b>Unikt ID-nummer for trasé/målpunkt</b>	<b>226</b>	
Navn	Navn på trasé/målpunkt	Tronløypa	
Rutenummer	Nasjonal database		
Status	Eksisterende/planlagt/foreslått	Eksisterende	
Trasétype	Hoved eller tilførselstrasé	Hovedtrasé	
Brukstype	Fottur/skitur/sykkel/vannåre eller annen tur	Skitur	
Målpunkttype	Type målpunkt		
Skiltet	Ja/nei	Ja	
Merket	Ja/nei		
Beskrivelse	Kort beskrivelse		
Eier tilrettelegging	Hvem	Tynset IF	
Grunneieravtale	Ja/nei/uklart	Ja	
Vedlikeholdsansvar	Hvem	Tynset IF	
Opphav	Hvilken datakilde	ut.no	
Måloppnåelse		1	
Nye tiltak	Beskrivelse		
Finansiering nye tiltak	Hvordan		
Organisering nye tiltak	Hvordan		
Kostnad	Estimer kostnad ved tiltak		
Prirotering av tiltak	1-3, hvor 3 er lav prioritering		



Egenskap	Forklaring	Trasé	Målpunkt
----------	------------	-------	----------

<b>ID</b>	<b>Unikt ID-nummer for trasé/målpunkt</b>	<b>227</b>	
Navn	Navn på trasé/målpunkt	Tylldalskjølen	
Rutenummer	Nasjonal database		
Status	Eksisterende/planlagt/foreslått	Eksisterende	
Trasétype	Hoved eller tilførselstrasé	Hovedtrasé	
Brukstype	Fottur/skitur/sykkel/vannåre eller annen tur	Skitur	
Målpunkttype	Type målpunkt		
Skiltet	Ja/nei	Ja	
Merket	Ja/nei		
Beskrivelse	Kort beskrivelse		
Eier tilrettelegging	Hvem	Tynset IF	
Grunneieravtale	Ja/nei/uklart	Ja	
Vedlikeholdsansvar	Hvem	Tynset IF	
Opphav	Hvilken datakilde	ut.no	
Måloppnåelse		1	
Nye tiltak	Beskrivelse		
Finansiering nye tiltak	Hvordan		
Organisering nye tiltak	Hvordan		
Kostnad	Estimer kostnad ved tiltak		
Prirotering av tiltak	1-3, hvor 3 er lav prioritering		



Egenskap	Forklaring	Trasé	Målpunkt
----------	------------	-------	----------

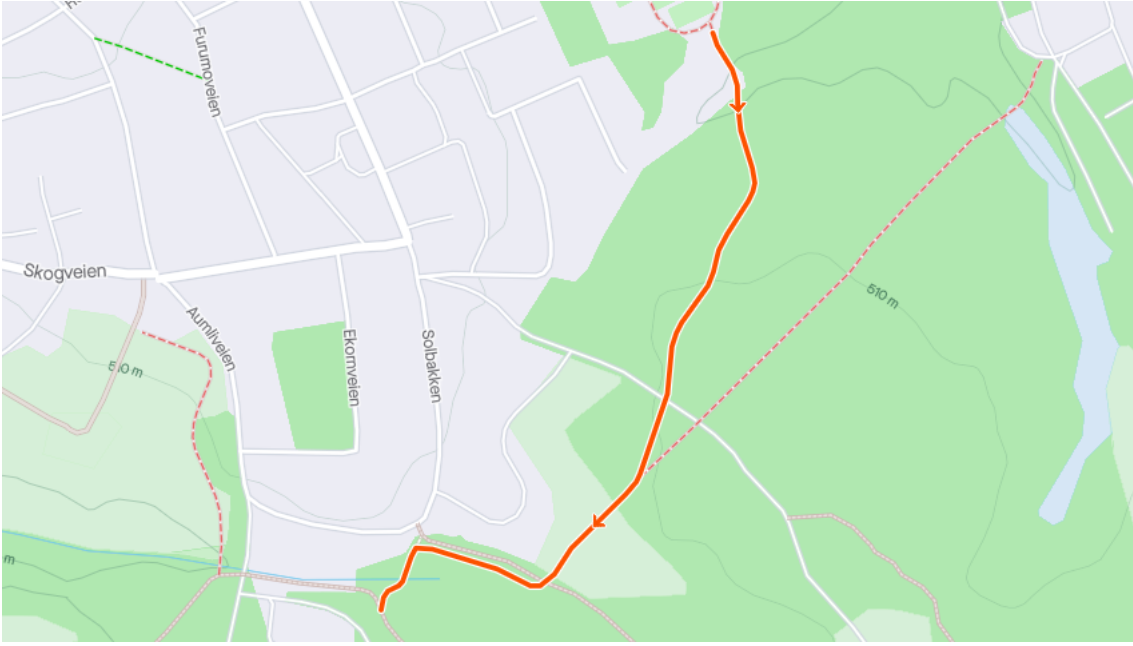
<b>ID</b>	<b>Unikt ID-nummer for trasé/målpunkt</b>	<b>228</b>	
Navn	Navn på trasé/målpunkt	Ripan	
Rutenummer	Nasjonal database		
Status	Eksisterende/planlagt/foreslått	Eksisterende	
Trasétype	Hoved eller tilførselstrasé	Hovedtrasé	
Brukstype	Fottur/skitur/sykkel/vannåre eller annen tur	Skitur	
Målpunkttype	Type målpunkt		
Skiltet	Ja/nei	Ja	
Merket	Ja/nei		
Beskrivelse	Kort beskrivelse		
Eier tilrettelegging	Hvem	Tynset IF	
Grunneieravtale	Ja/nei/uklart	Ja	
Vedlikeholdsansvar	Hvem	Tynset IF	
Opphav	Hvilken datakilde	ut.no	
Måloppnåelse		1	
Nye tiltak	Beskrivelse		
Finansiering nye tiltak	Hvordan		
Organisering nye tiltak	Hvordan		
Kostnad	Estimer kostnad ved tiltak		
Prioritering av tiltak	1-3, hvor 3 er lav prioritering		





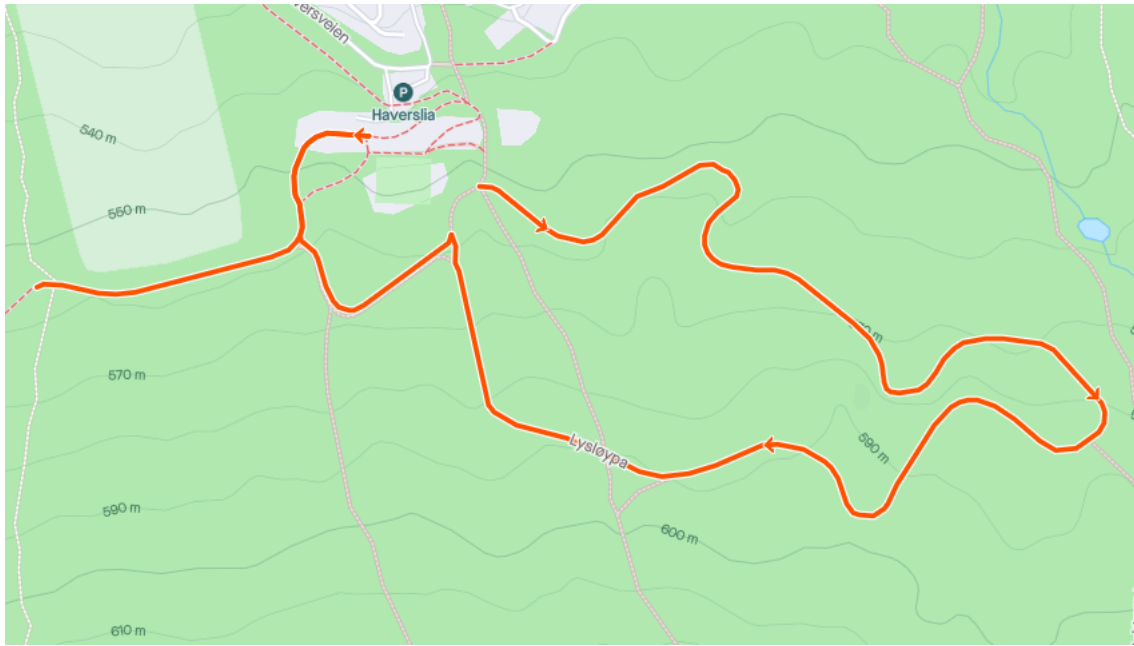
Egenskap	Forklaring	Trasé	Målpunkt
----------	------------	-------	----------

ID	Unikt ID-nummer for trasé/målpunkt	230	
Navn	Navn på trasé/målpunkt	Lysløyppa Nytrømoen	
Rutenummer	Nasjonal database		
Status	Eksisterende/planlagt/foreslått	Eksisterende	
Trasétype	Hoved eller tilførselstrasé	Hovedtrasé	
Brukstype	Fottur/skitur/sykkel/vannåre eller annen tur	Skitur	
Målpunkttype	Type målpunkt		
Skiltet	Ja/nei	Ja	
Merket	Ja/nei		
Beskrivelse	Kort beskrivelse		
Eier tilrettelegging	Hvem	Tynset IF	
Grunneieravtale	Ja/nei/uklart	Ja	
Vedlikeholdsansvar	Hvem	Tynset IF	
Opphav	Hvilken datakilde	ut.no	
Måloppnåelse		1	
Nye tiltak	Beskrivelse		
Finansiering nye tiltak	Hvordan		
Organisering nye tiltak	Hvordan		
Kostnad	Estimer kostnad ved tiltak		
Prioritering av tiltak	1-3, hvor 3 er lav prioritering		



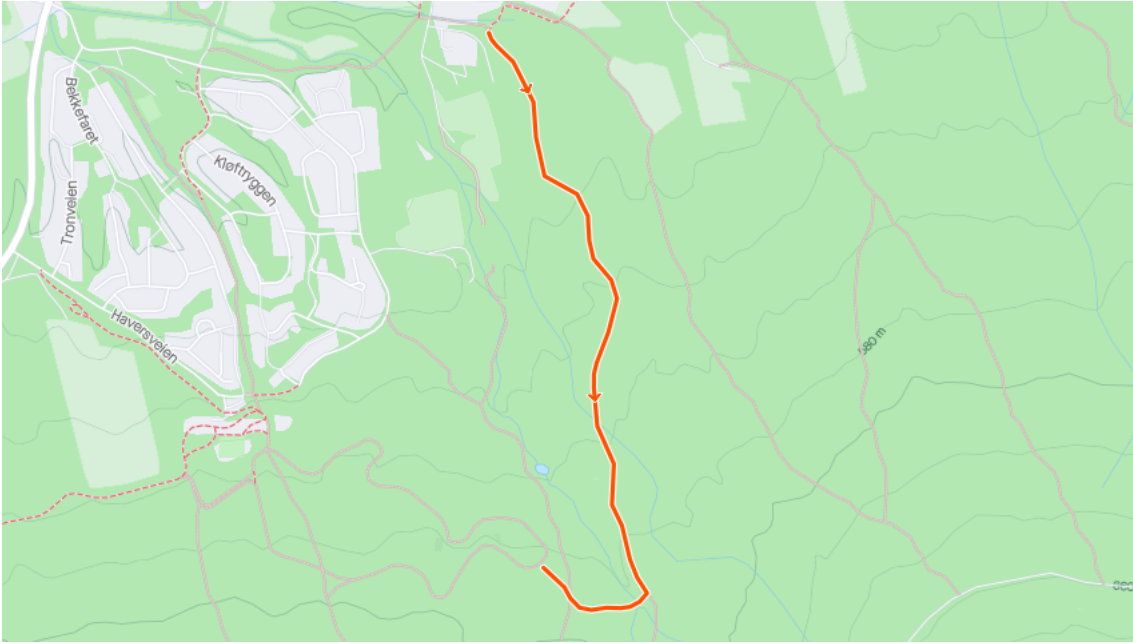
Egenskap	Forklaring	Trasé	Målpunkt
----------	------------	-------	----------

<b>ID</b>	<b>Unikt ID-nummer for trasé/målpunkt</b>	<b>231</b>	
Navn	Navn på trasé/målpunkt	Lysløyppa Haverslia	
Rutenummer	Nasjonal database		
Status	Eksisterende/planlagt/foreslått	Eksisterende	
Trasétype	Hoved eller tilførselstrasé	Hovedtrasé	
Brukstype	Fottur/skitur/sykkel/vannåre eller annen tur	Skitur	
Målpunkttype	Type målpunkt		
Skiltet	Ja/nei	Ja	
Merket	Ja/nei		
Beskrivelse	Kort beskrivelse		
Eier tilrettelegging	Hvem	Tynset IF	
Grunneieravtale	Ja/nei/uklart	Ja	
Vedlikeholdsansvar	Hvem	Tynset IF	
Opphav	Hvilken datakilde	ut.no	
Måloppnåelse		1	
Nye tiltak	Beskrivelse		
Finansiering nye tiltak	Hvordan		
Organisering nye tiltak	Hvordan		
Kostnad	Estimer kostnad ved tiltak		
Prirotering av tiltak	1-3, hvor 3 er lav prioritering		



Egenskap	Forklaring	Trasé	Målpunkt
----------	------------	-------	----------

<b>ID</b>	<b>Unikt ID-nummer for trasé/målpunkt</b>	<b>232</b>	
Navn	Navn på trasé/målpunkt	Lysløyppa Solbakken	
Rutenummer	Nasjonal database		
Status	Eksisterende/planlagt/foreslått	Eksisterende	
Trasétype	Hoved eller tilførselstrasé	Hovedtrasé	
Brukstype	Fottur/skitur/sykkel/vannåre eller annen tur	Skitur	
Målpunkttype	Type målpunkt		
Skiltet	Ja/nei	Ja	
Merket	Ja/nei		
Beskrivelse	Kort beskrivelse		
Eier tilrettelegging	Hvem	Tynset IF	
Grunneieravtale	Ja/nei/uklart	Ja	
Vedlikeholdsansvar	Hvem	Tynset IF	
Opphav	Hvilken datakilde	ut.no	
Måloppnåelse		1	
Nye tiltak	Beskrivelse		
Finansiering nye tiltak	Hvordan		
Organisering nye tiltak	Hvordan		
Kostnad	Estimer kostnad ved tiltak		
Prirotering av tiltak	1-3, hvor 3 er lav prioritering		



Egenskap	Forklaring	Trasé	Målpunkt
----------	------------	-------	----------

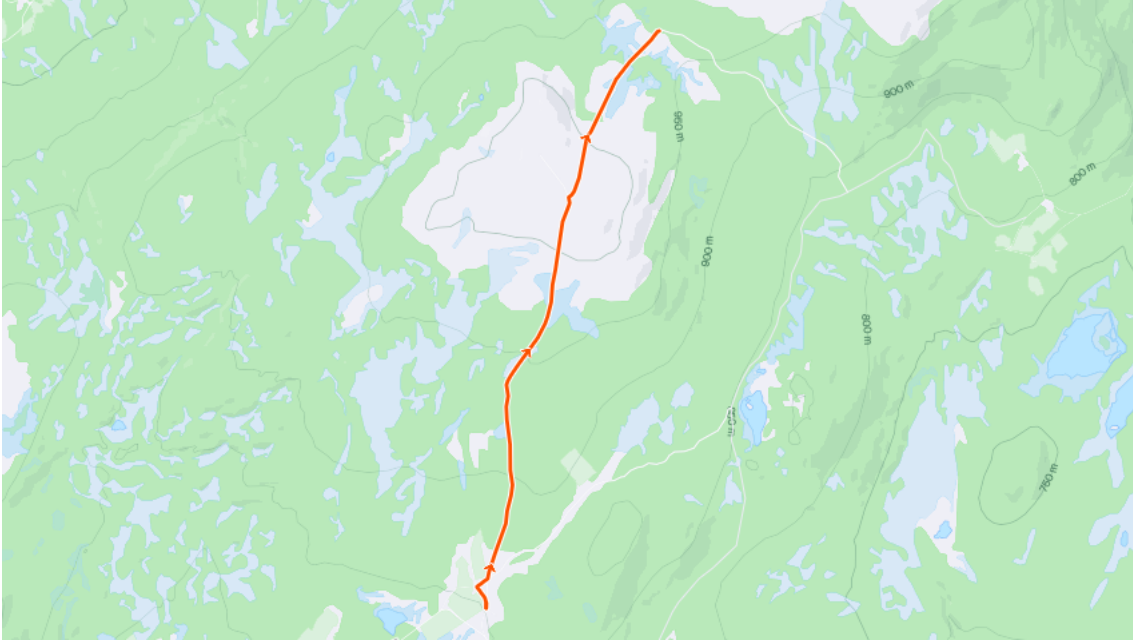
<b>ID</b>	<b>Unikt ID-nummer for trasé/målpunkt</b>	<b>233</b>	
Navn	Navn på trasé/målpunkt	Nyvangåsen rundt	
Rutenummer	Nasjonal database		
Status	Eksisterende/planlagt/foreslått	Eksisterende	
Trasétype	Hoved eller tilførselstrasé	Hovedtrasé	
Brukstype	Fottur/skitur/sykkel/vannåre eller annen tur	Skitur	
Målpunkttype	Type målpunkt		
Skiltet	Ja/nei	Ja	
Merket	Ja/nei		
Beskrivelse	Kort beskrivelse	Rundløype på Åsan	
Eier tilrettelegging	Hvem	Tynset IF	
Grunneieravtale	Ja/nei/uklart	Ja	
Vedlikeholdsansvar	Hvem	Tynset IF	
Opphav	Hvilken datakilde	ut.no	
Måloppnåelse		1	
Nye tiltak	Beskrivelse		
Finansiering nye tiltak	Hvordan		
Organisering nye tiltak	Hvordan		
Kostnad	Estimer kostnad ved tiltak		
Prirotering av tiltak	1-3, hvor 3 er lav prioritering		





Egenskap	Forklaring	Trasé	Målpunkt
----------	------------	-------	----------

<b>ID</b>	<b>Unikt ID-nummer for trasé/målpunkt</b>	<b>238</b>	
Navn	Navn på trasé/målpunkt	Åsan-Gråvola-Tolga grense	
Rutenummer	Nasjonal database		
Status	Eksisterende/planlagt/foreslått	Eksisterende	
Trasétype	Hoved eller tilførselstrasé	Hovedtrasé	
Brukstype	Fottur/skitur/sykkel/vannåre eller annen tur	Skitur	
Målpunkttype	Type målpunkt		
Skiltet	Ja/nei	Ja	
Merket	Ja/nei		
Beskrivelse	Kort beskrivelse	Fra Volsvangen over Gråvola til Tolga grense	
Eier tilrettelegging	Hvem	Tynset IF	
Grunneieravtale	Ja/nei/uklart	Ja	
Vedlikeholdsansvar	Hvem	Tynset IF	
Opphav	Hvilken datakilde	ut.no	
Måloppnåelse		1	
Nye tiltak	Beskrivelse		
Finansiering nye tiltak	Hvordan		
Organisering nye tiltak	Hvordan		
Kostnad	Estimer kostnad ved tiltak		
Prioritering av tiltak	1-3, hvor 3 er lav prioritering		



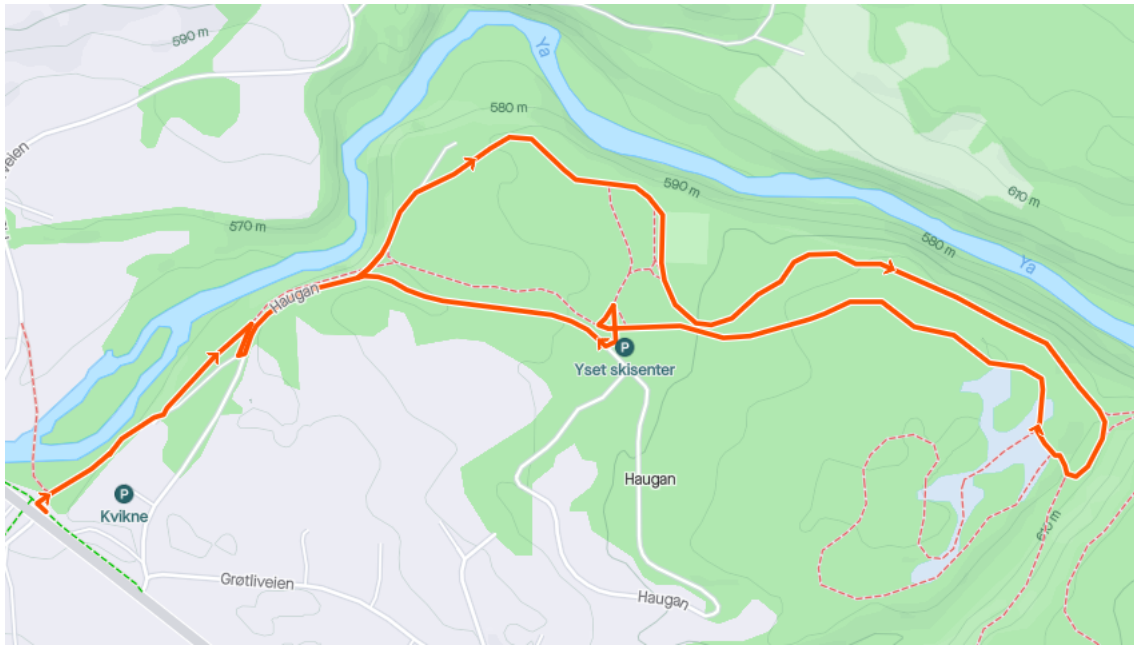
Egenskap	Forklaring	Trasé	Målpunkt
----------	------------	-------	----------

ID	Unikt ID-nummer for trasé/målpunkt	239	701
Navn	Navn på trasé/målpunkt	Måna	Brydalskjølen, parkering
Rutenummer	Nasjonal database		
Status	Eksisterende/planlagt/foreslått	Eksisterende	Eksisterende
Trasètype	Hoved eller tilførselstrasé	Hovedtrasé	
Brukstype	Fottur/skitur/sykkel/vannåre eller annen tur	Skitur	
Målpunkttype	Type målpunkt		Parkering
Skiltet	Ja/nei		
Merket	Ja/nei		
Beskrivelse	Kort beskrivelse	Start ved parkeringsplassen på Brydalskjølen. Løypa går vest for Vola, rett nordover, og opp på Måna	Brydalskjølen, parkering
Eier tilrettelegging	Hvem	Lokalt	Lokalt
Grunneieravtale	Ja/nei/uklart		
Vedlikeholdsansvar	Hvem	Lokalt	Lokalt
Opphav	Hvilken datakilde	ut.no	Lokalt
Måloppnåelse		1	1
Nye tiltak	Beskrivelse		
Finansiering nye tiltak	Hvordan		
Organisering nye tiltak	Hvordan		
Kostnad	Estimer kostnad ved tiltak		
Prioritering av tiltak	1-3, hvor 3 er lav prioritering		



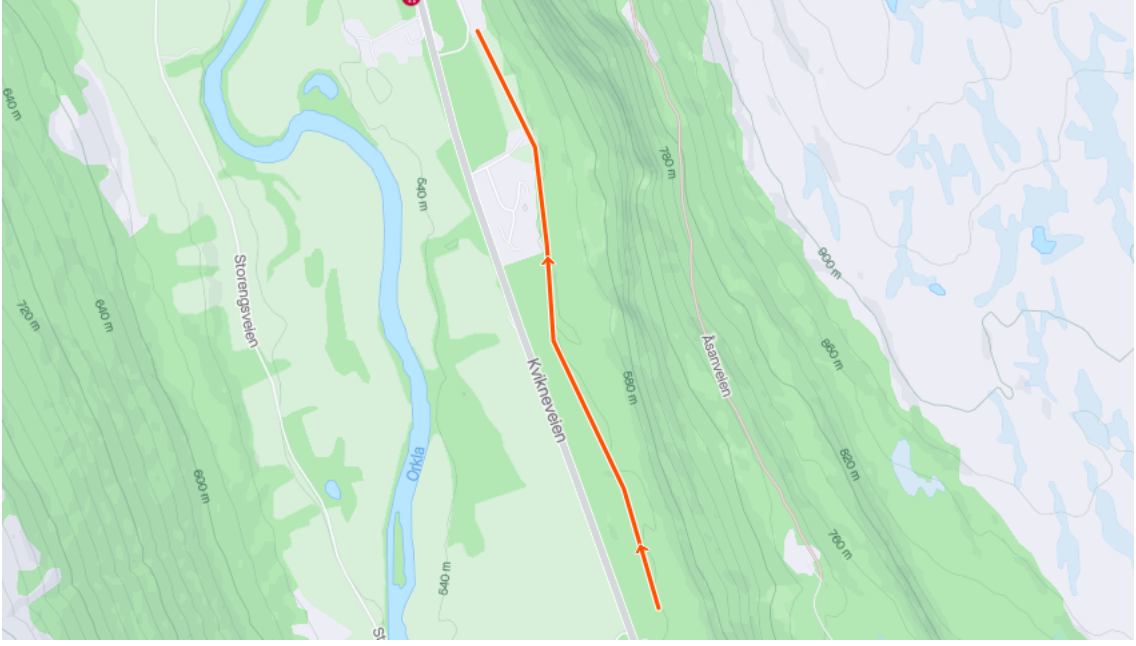
Egenskap	Forklaring	Trasé	Målpunkt
----------	------------	-------	----------

ID	Unikt ID-nummer for trasé/målpunkt	261	760
Navn	Navn på trasé/målpunkt	Lysløypa Yset	Kvikne Fjellhotell og Kafè
Rutenummer	Nasjonal database		
Status	Eksisterende/planlagt/foreslått	Eksisterende	Eksisterende
Trasètype	Hoved eller tilførselstrasé	Hovedtrasé	
Brukstype	Fottur/skitur/sykkel/vannåre eller annen tur	Skitur	
Målpunkttype	Type målpunkt		Overnatting, servering og parkering
Skiltet	Ja/nei	Ja	
Merket	Ja/nei		
Beskrivelse	Kort beskrivelse	Lysbesatt trasé med utgangspunkt Kvikne Fjellhotell og Kafè	Kvikne Fjellhotell og Kafè. Overnatting, servering og parkering
Eier tilrettelegging	Hvem	Kvikne IL	Lokalt
Grunneieravtale	Ja/nei/uklart		
Vedlikeholdsansvar	Hvem	Kvikne IL	Lokalt
Opphav	Hvilken datakilde	skisporet.no	Lokalt
Måloppnåelse		1	1
Nye tiltak	Beskrivelse		
Finansiering nye tiltak	Hvordan		
Organisering nye tiltak	Hvordan		
Kostnad	Estimer kostnad ved tiltak		
Prioritering av tiltak	1-3, hvor 3 er lav prioritering		



Egenskap	Forklaring	Trasé	Målpunkt
----------	------------	-------	----------

<b>ID</b>	<b>Unikt ID-nummer for trasé/målpunkt</b>	<b>262</b>	
Navn	Navn på trasé/målpunkt	Lysløyva Ulset	
Rutenummer	Nasjonal database		
Status	Eksisterende/planlagt/foreslått	Eksisterende	
Trasétype	Hoved eller tilførselstrasé	Hovedtrasé	
Brukstype	Fottur/skitur/sykkel/vannåre eller annen tur	Skitur	
Målpunkttype	Type målpunkt		
Skiltet	Ja/nei	Ja	
Merket	Ja/nei		
Beskrivelse	Kort beskrivelse	Lysbesatt trasè med utgangspunkt gamle butikken på Ulset	
Eier tilrettelegging	Hvem	Kvikne IL	
Grunneieravtale	Ja/nei/uklart		
Vedlikeholdsansvar	Hvem	Kvikne IL	
Opphav	Hvilken datakilde	skisporet.no	
Måloppnåelse		1	
Nye tiltak	Beskrivelse		
Finansiering nye tiltak	Hvordan		
Organisering nye tiltak	Hvordan		
Kostnad	Estimer kostnad ved tiltak		
Prioritering av tiltak	1-3, hvor 3 er lav prioritering		





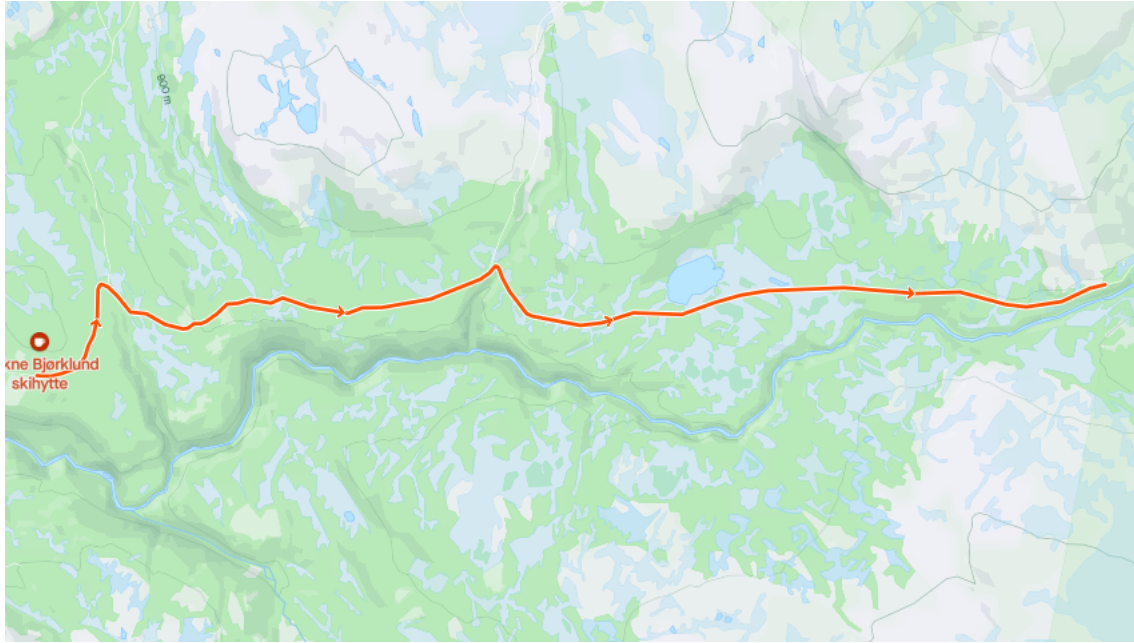
Egenskap	Forklaring	Trasé	Målpunkt
----------	------------	-------	----------

ID	Unikt ID-nummer for trasé/målpunkt	263	761
Navn	Navn på trasé/målpunkt	Gråhøbua - Magnillsjøen	Gråhøbua
Rutenummer	Nasjonal database		
Status	Eksisterende/planlagt/foreslått	Eksisterende	Eksisterende
Trasétype	Hoved eller tilførselstrasé	Hovedtrasé	
Brukstype	Fottur/skitur/sykkel/vannåre eller annen tur	Skitur	
Målpunkttype	Type målpunkt		Kvilested, overnatting
Skiltet	Ja/nei		
Merket	Ja/nei		
Beskrivelse	Kort beskrivelse	Følg traseen fra Gråhøbua, via Grytdalsætre, og videre inn til Magnillsjøen	Muligheter for overnatting, inntil fire personer. Ved- og gassmuligheter
Eier tilrettelegging	Hvem	Kvikne IL	Ya-Gryta Grunneierlag
Grunneieravtale	Ja/nei/uklart		
Vedlikeholdsansvar	Hvem	Kvikne IL	Ya-Gryta Grunneierlag
Opphav	Hvilken datakilde	skisporet.no	kvikne.no
Måloppnåelse		1	1
Nye tiltak	Beskrivelse		
Finansiering nye tiltak	Hvordan		
Organisering nye tiltak	Hvordan		
Kostnad	Estimer kostnad ved tiltak		
Prioritering av tiltak	1-3, hvor 3 er lav prioritering		



Egenskap	Forklaring	Trasé	Målpunkt
----------	------------	-------	----------

<b>ID</b>	<b>Unikt ID-nummer for trasé/målpunkt</b>	<b>264</b>	
Navn	Navn på trasé/målpunkt	Plasseterveien	
Rutenummer	Nasjonal database		
Status	Eksisterende/planlagt/foreslått	Eksisterende	
Trasétype	Hoved eller tilførselstrasé	Hovedtrasé	
Brukstype	Fottur/skitur/sykkel/vannåre eller annen tur	Skitur	
Målpunkttype	Type målpunkt		
Skiltet	Ja/nei		
Merket	Ja/nei		
Beskrivelse	Kort beskrivelse	Følg Plasseterveien fra krysset ved Storløenget. Turen går videre forbi Svartsjøen og inn til der Evenstjønnbekken møter Ya	
Eier tilrettelegging	Hvem	Kvikne IL	
Grunneieravtale	Ja/nei/uklart		
Vedlikeholdsansvar	Hvem	Kvikne IL	
Opphav	Hvilken datakilde	skisporet.no	
Måloppnåelse		1	
Nye tiltak	Beskrivelse		
Finansiering nye tiltak	Hvordan		
Organisering nye tiltak	Hvordan		
Kostnad	Estimer kostnad ved tiltak		
Prioritering av tiltak	1-3, hvor 3 er lav prioritering		



Egenskap	Forklaring	Trasé	Målpunkt
----------	------------	-------	----------

<b>ID</b>	<b>Unikt ID-nummer for trasé/målpunkt</b>	<b>265</b>	
Navn	Navn på trasé/målpunkt	Plasseterveien - overføringslinja	
Rutenummer	Nasjonal database		
Status	Eksisterende/planlagt/foreslått	Eksisterende	
Trasétype	Hoved eller tilførselstrasé	Hovedtrasé	
Brukstype	Fottur/skitur/sykkel/vannåre eller annen tur	Skitur	
Målpunkttype	Type målpunkt		
Skiltet	Ja/nei		
Merket	Ja/nei		
Beskrivelse	Kort beskrivelse	Følg Plasseterveien rute 264 ca. 500m. Deretter til venstre for å komme inn på løypenettet nordover, og mot Falningsjøen	
Eier tilrettelegging	Hvem	Kvikne IL	
Grunneieravtale	Ja/nei/uklart		
Vedlikeholdsansvar	Hvem	Kvikne IL	
Opphav	Hvilken datakilde	skisporet.no	
Måloppnåelse		1	
Nye tiltak	Beskrivelse		
Finansiering nye tiltak	Hvordan		
Organisering nye tiltak	Hvordan		
Kostnad	Estimer kostnad ved tiltak		
Prioritering av tiltak	1-3, hvor 3 er lav prioritering		



Egenskap	Forklaring	Trasé	Målpunkt
----------	------------	-------	----------

<b>ID</b>	<b>Unikt ID-nummer for trasé/målpunkt</b>	<b>266</b>	
Navn	Navn på trasé/målpunkt	Yset-Bjørklund	
Rutenummer	Nasjonal database		
Status	Eksisterende/planlagt/foreslått	Eksisterende	
Trasétype	Hoved eller tilførselstrasé	Hovedtrasé	
Brukstype	Fottur/skitur/sykkel/vannåre eller annen tur	Skitur	
Målpunkttype	Type målpunkt		
Skiltet	Ja/nei		
Merket	Ja/nei		
Beskrivelse	Kort beskrivelse	Fra sentrum opp til Bjørklund	
Eier tilrettelegging	Hvem	Kvikne IL	
Grunneieravtale	Ja/nei/uklart		
Vedlikeholdsansvar	Hvem	Kvikne IL	
Opphav	Hvilken datakilde	skisporet.no	
Måloppnåelse		1	
Nye tiltak	Beskrivelse		
Finansiering nye tiltak	Hvordan		
Organisering nye tiltak	Hvordan		
Kostnad	Estimer kostnad ved tiltak		
Prirotering av tiltak	1-3, hvor 3 er lav prioritering		





Egenskap	Forklaring	Trasé	Målpunkt
----------	------------	-------	----------

<b>ID</b>	<b>Unikt ID-nummer for trasé/målpunkt</b>	<b>267</b>	
Navn	Navn på trasé/målpunkt	Kaltberget rundt	
Rutenummer	Nasjonal database		
Status	Eksisterende/planlagt/foreslått	Eksisterende	
Trasétype	Hoved eller tilførselstrasé	Hovedtrasé	
Brukstype	Fottur/skitur/sykkel/vannåre eller annen tur	Skitur	
Målpunkttype	Type målpunkt		
Skiltet	Ja/nei		
Merket	Ja/nei		
Beskrivelse	Kort beskrivelse	Rundløype rundt Kaltberget, ca. 10 km	
Eier tilrettelegging	Hvem	Kvikne IL	
Grunneieravtale	Ja/nei/uklart		
Vedlikeholdsansvar	Hvem	Kvikne IL	
Opphav	Hvilken datakilde	skisporet.no	
Måloppnåelse		1	
Nye tiltak	Beskrivelse		
Finansiering nye tiltak	Hvordan		
Organisering nye tiltak	Hvordan		
Kostnad	Estimer kostnad ved tiltak		
Prioritering av tiltak	1-3, hvor 3 er lav prioritering		



Egenskap	Forklaring	Trasé	Målpunkt
----------	------------	-------	----------

<b>ID</b>	<b>Unikt ID-nummer for trasé/målpunkt</b>	<b>268</b>	
Navn	Navn på trasé/målpunkt	Kamstein-Vang-Støen	
Rutenummer	Nasjonal database		
Status	Eksisterende/planlagt/foreslått	Eksisterende	
Trasétype	Hoved eller tilførselstrasé	Hovedtrasé	
Brukstype	Fottur/skitur/sykkel/vannåre eller annen tur	Skitur	
Målpunkttype	Type målpunkt		
Skiltet	Ja/nei		
Merket	Ja/nei		
Beskrivelse	Kort beskrivelse	Fra Kamstein følges Kaltberget rundt, før løypa tar sørover til Støen	
Eier tilrettelegging	Hvem	Kvikne IL	
Grunneieravtale	Ja/nei/uklart		
Vedlikeholdsansvar	Hvem	Kvikne IL	
Opphav	Hvilken datakilde	skisporet.no	
Måloppnåelse		1	
Nye tiltak	Beskrivelse		
Finansiering nye tiltak	Hvordan		
Organisering nye tiltak	Hvordan		
Kostnad	Estimer kostnad ved tiltak		
Prioritering av tiltak	1-3, hvor 3 er lav prioritering		



Egenskap	Forklaring	Trasé	Målpunkt
----------	------------	-------	----------

<b>ID</b>	<b>Unikt ID-nummer for trasé/målpunkt</b>	<b>269</b>	
Navn	Navn på trasé/målpunkt	Kjølen rundt	
Rutenummer	Nasjonal database		
Status	Eksisterende/planlagt/foreslått	Eksisterende	
Trasétype	Hoved eller tilførselstrasé	Hovedtrasé	
Brukstype	Fottur/skitur/sykkel/vannåre eller annen tur	Skitur	
Målpunkttype	Type målpunkt		
Skiltet	Ja/nei		
Merket	Ja/nei		
Beskrivelse	Kort beskrivelse	Plasseterveien til Falningssjøen. Deretter ned til Bjørklund	
Eier tilrettelegging	Hvem	Kvikne IL	
Grunneieravtale	Ja/nei/uklart		
Vedlikeholdsansvar	Hvem	Kvikne IL	
Opphav	Hvilken datakilde	skisporet.no	
Måloppnåelse		1	
Nye tiltak	Beskrivelse		
Finansiering nye tiltak	Hvordan		
Organisering nye tiltak	Hvordan		
Kostnad	Estimer kostnad ved tiltak		
Prioritering av tiltak	1-3, hvor 3 er lav prioritering		



Egenskap	Forklaring	Trasé	Målpunkt
----------	------------	-------	----------

<b>ID</b>	<b>Unikt ID-nummer for trasé/målpunkt</b>	<b>270</b>	
Navn	Navn på trasé/målpunkt	Nonshaugen - Storinnsjøen	
Rutenummer	Nasjonal database		
Status	Eksisterende/planlagt/foreslått	Eksisterende	
Trasétype	Hoved eller tilførselstrasé	Hovedtrasé	
Brukstype	Fottur/skitur/sykkel/vannåre eller annen tur	Skitur	
Målpunkttype	Type målpunkt		
Skiltet	Ja/nei		
Merket	Ja/nei		
Beskrivelse	Kort beskrivelse	Bratt opp lia inn til Storinnsjøen	
Eier tilrettelegging	Hvem	Kvikne IL	
Grunneieravtale	Ja/nei/uklart		
Vedlikeholdsansvar	Hvem	Kvikne IL	
Opphav	Hvilken datakilde	skisporet.no	
Måloppnåelse		1	
Nye tiltak	Beskrivelse		
Finansiering nye tiltak	Hvordan		
Organisering nye tiltak	Hvordan		
Kostnad	Estimer kostnad ved tiltak		
Prioritering av tiltak	1-3, hvor 3 er lav prioritering		





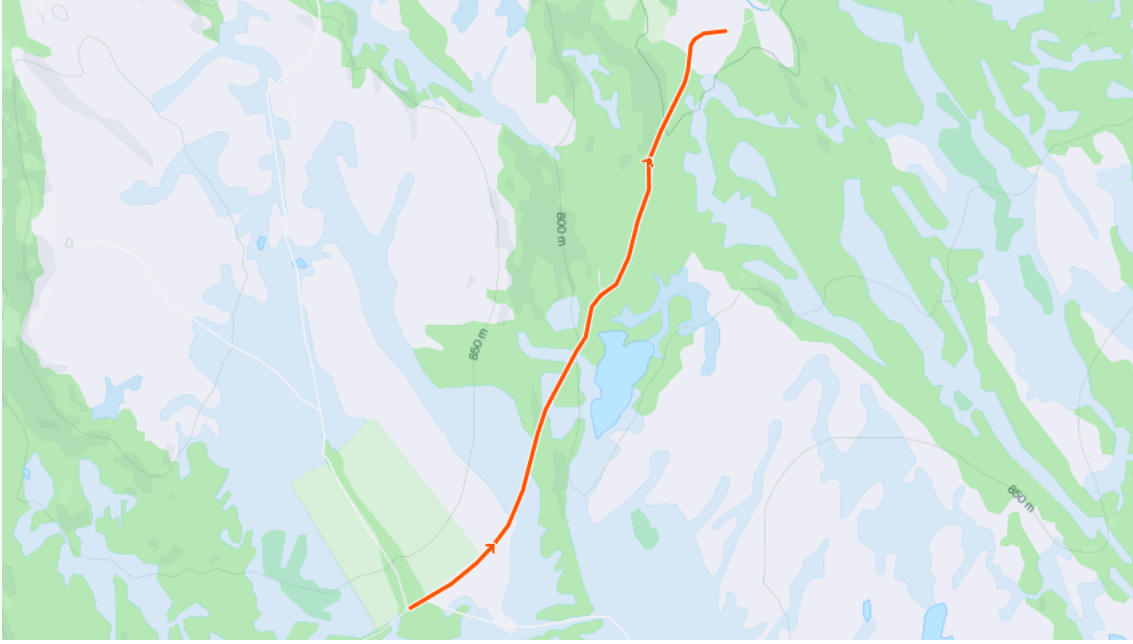
Egenskap	Forklaring	Trasé	Målpunkt
----------	------------	-------	----------

<b>ID</b>	<b>Unikt ID-nummer for trasé/målpunkt</b>	<b>271</b>	
Navn	Navn på trasé/målpunkt	Nytrøa-Tørresvengen-Tunndalen	
Rutenummer	Nasjonal database		
Status	Eksisterende/planlagt/foreslått	Eksisterende	
Trasètype	Hoved eller tilførselstrasé	Hovedtrasé	
Brukstype	Fottur/skitur/sykkel/vannåre eller annen tur	Skitur	
Målpunkttype	Type målpunkt		
Skiltet	Ja/nei		
Merket	Ja/nei		
Beskrivelse	Kort beskrivelse	Fra Nytrøa til Tunndalen over Tørresvengen. Krysser rv. 3	
Eier tilrettelegging	Hvem	Kvikne IL	
Grunneieravtale	Ja/nei/uklart		
Vedlikeholdsansvar	Hvem	Kvikne IL	
Opphav	Hvilken datakilde	skisporet.no	
Måloppnåelse		1	
Nye tiltak	Beskrivelse		
Finansiering nye tiltak	Hvordan		
Organisering nye tiltak	Hvordan		
Kostnad	Estimer kostnad ved tiltak		
Prioritering av tiltak	1-3, hvor 3 er lav prioritering		



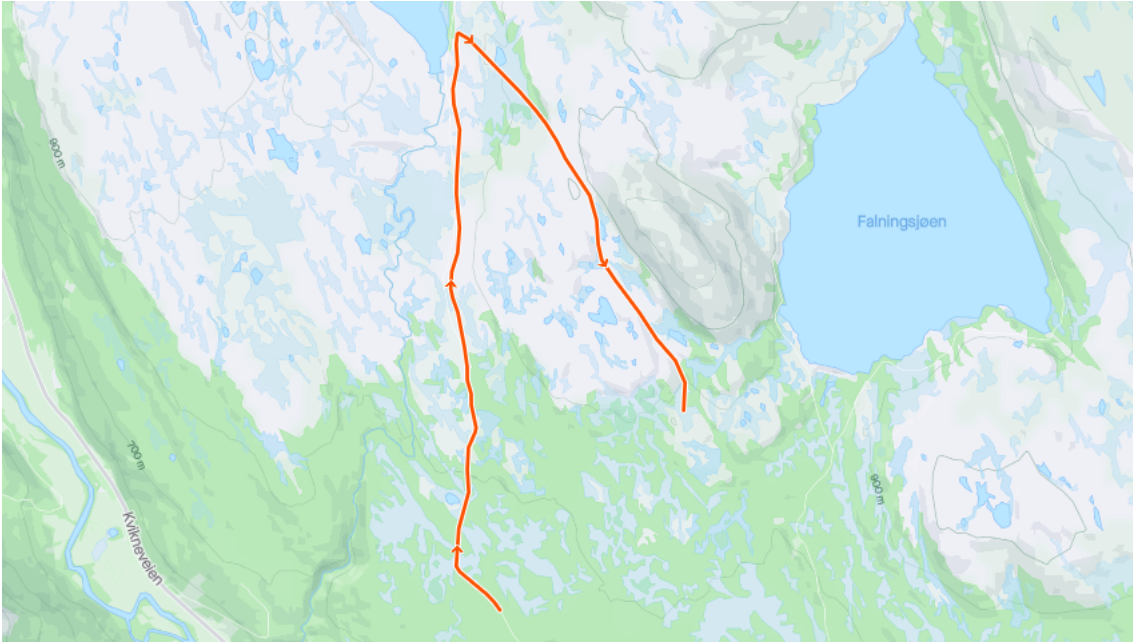
Egenskap	Forklaring	Trasé	Målpunkt
----------	------------	-------	----------

<b>ID</b>	<b>Unikt ID-nummer for trasé/målpunkt</b>	<b>272</b>	
Navn	Navn på trasé/målpunkt	Storfloen-Grua	
Rutenummer	Nasjonal database		
Status	Eksisterende/planlagt/foreslått	Eksisterende	
Trasétype	Hoved eller tilførselstrasé	Hovedtrasé	
Brukstype	Fottur/skitur/sykkel/vannåre eller annen tur	Skitur	
Målpunkttype	Type målpunkt		
Skiltet	Ja/nei		
Merket	Ja/nei		
Beskrivelse	Kort beskrivelse	Fra Kaltberget rundt opp til Grua	
Eier tilrettelegging	Hvem	Kvikne IL	
Grunneieravtale	Ja/nei/uklart		
Vedlikeholdsansvar	Hvem	Kvikne IL	
Opphav	Hvilken datakilde	skisporet.no	
Måloppnåelse		1	
Nye tiltak	Beskrivelse		
Finansiering nye tiltak	Hvordan		
Organisering nye tiltak	Hvordan		
Kostnad	Estimer kostnad ved tiltak		
Prirotering av tiltak	1-3, hvor 3 er lav prioritering		



Egenskap	Forklaring	Trasé	Målpunkt
----------	------------	-------	----------

<b>ID</b>	<b>Unikt ID-nummer for trasé/målpunkt</b>	<b>274</b>	
Navn	Navn på trasé/målpunkt	Sverjasjøen-Hælfjellsrabben	
Rutennummer	Nasjonal database		
Status	Eksisterende/planlagt/foreslått	Eksisterende	
Trasétype	Hoved eller tilførselstrasé	Hovedtrasé	
Brukstype	Fottur/skitur/sykkel/vannåre eller annen tur	Skitur	
Målpunkttype	Type målpunkt		
Skiltet	Ja/nei		
Merket	Ja/nei		
Beskrivelse	Kort beskrivelse	Opp til Sverjasjøen langs Hælfjellet ned	
Eier tilrettelegging	Hvem	Kvikne IL	
Grunneieravtale	Ja/nei/uklart		
Vedlikeholdsansvar	Hvem	Kvikne IL	
Opphav	Hvilken datakilde	skisporet.no	
Måloppnåelse		1	
Nye tiltak	Beskrivelse		
Finansiering nye tiltak	Hvordan		
Organisering nye tiltak	Hvordan		
Kostnad	Estimer kostnad ved tiltak		
Prioritering av tiltak	1-3, hvor 3 er lav prioritering		



Egenskap	Forklaring	Trasé	Målpunkt
----------	------------	-------	----------

<b>ID</b>	<b>Unikt ID-nummer for trasé/målpunkt</b>	<b>275</b>	
Navn	Navn på trasé/målpunkt	Nappsjøen	
Rutenummer	Nasjonal database		
Status	Eksisterende/planlagt/foreslått	Eksisterende	
Trasétype	Hoved eller tilførselstrasé	Hovedtrasé	
Brukstype	Fottur/skitur/sykkel/vannåre eller annen tur	Skitur	
Målpunkttype	Type målpunkt		
Skiltet	Ja/nei		
Merket	Ja/nei		
Beskrivelse	Kort beskrivelse	Fra Sverjesjøveien inn til Nappsjøen	
Eier tilrettelegging	Hvem	Kvikne IL	
Grunneieravtale	Ja/nei/uklart		
Vedlikeholdsansvar	Hvem	Kvikne IL	
Opphav	Hvilken datakilde	skisporet.no	
Måloppnåelse		1	
Nye tiltak	Beskrivelse		
Finansiering nye tiltak	Hvordan		
Organisering nye tiltak	Hvordan		
Kostnad	Estimer kostnad ved tiltak		
Prirotering av tiltak	1-3, hvor 3 er lav prioritering		





Egenskap	Forklaring	Trasé	Målpunkt
----------	------------	-------	----------

ID	Unikt ID-nummer for trasé/målpunkt	280	780
Navn	Navn på trasé/målpunkt	Kletten rundt	Parkering, Savalen alpinanelgg
Rutenummer	Nasjonal database		
Status	Eksisterende/planlagt/foreslått	Eksisterende	Eksisterende
Trasétype	Hoved eller tilførselstrasé	Hovedtrasé	
Brukstype	Fottur/skitur/sykkel/vannåre eller annen tur	Skitur	
Målpunkttype	Type målpunkt		Parkering
Skiltet	Ja/nei	Ja	
Merket	Ja/nei		
Beskrivelse	Kort beskrivelse	Kort runde rundt Savalkletten. Start fra parkeringa ved alpinanlegget, og runden ender også der	Parkering, Savalen alpinanelgg
Eier tilrettelegging	Hvem		Lokalt
Grunneieravtale	Ja/nei/uklart		
Vedlikeholdsansvar	Hvem		Lokalt
Opphav	Hvilken datakilde	skisporet.no	Lokalt
Måloppnåelse		1	1
Nye tiltak	Beskrivelse		
Finansiering nye tiltak	Hvordan		
Organisering nye tiltak	Hvordan		
Kostnad	Estimer kostnad ved tiltak		
Prirotering av tiltak	1-3, hvor 3 er lav prioritering		



Egenskap	Forklaring	Trasé	Målpunkt
----------	------------	-------	----------

ID	Unikt ID-nummer for trasé/målpunkt	281	780
Navn	Navn på trasé/målpunkt	Lomsjøen runden	Parkering, Savalen alpinanelgg
Rutenummer	Nasjonal database		
Status	Eksisterende/planlagt/foreslått	Eksisterende	Eksisterende
Trasétype	Hoved eller tilførselstrasé	Hovedtrasé	
Brukstype	Fottur/skitur/sykkel/vannåre eller annen tur	Skitur	
Målpunkttype	Type målpunkt		Parkering
Skiltet	Ja/nei	Ja	
Merket	Ja/nei		
Beskrivelse	Kort beskrivelse	Fra parkeringa alpinanlegget følger samme trase innover som rute 280, men går noe lengre innover. Løypa snur vestover ved Lomsjøen, og ender ved utgangspunktet. Turen kan også forlenges via Sparsjøvolla	Parkering, Savalen alpinanelgg
Eier tilrettelegging	Hvem		Lokalt
Grunneieravtale	Ja/nei/uklart		
Vedlikeholdsansvar	Hvem		Lokalt
Opphav	Hvilken datakilde	skisporet.no	Lokalt
Måloppnåelse		1	1
Nye tiltak	Beskrivelse		
Finansiering nye tiltak	Hvordan		

Organisering nye tiltak	Hvordan		
Kostnad	Estimer kostnad ved tiltak		
Prioritering av tiltak	1-3, hvor 3 er lav prioritering		



Egenskap	Forklaring	Trasé	Målpunkt
----------	------------	-------	----------

ID	Unikt ID-nummer for trasé/målpunkt	282	781
Navn	Navn på trasé/målpunkt	Savalen skiarena	Parkering, Savalen skiarena
Rutenummer	Nasjonal database		
Status	Eksisterende/planlagt/foreslått	Eksisterende	Eksisterende
Trasétype	Hoved eller tilførselstrasé	Hovedtrasé	
Brukstype	Fottur/skitur/sykkel/vannåre eller annen tur	Skitur	
Målpunkttype	Type målpunkt		Parkering
Skiltet	Ja/nei	Ja	
Merket	Ja/nei		
Beskrivelse	Kort beskrivelse	Lyssatt løypenett med utgangspunkt på arenaen. Flere forskjellige traseer	Parkering, Savalen skiarena
Eier tilrettelegging	Hvem		Lokalt
Grunneieravtale	Ja/nei/uklart		
Vedlikeholdsansvar	Hvem		Lokalt
Opphav	Hvilken datakilde	skisporet.no	Lokalt
Måloppnåelse		1	1
Nye tiltak	Beskrivelse		
Finansiering nye tiltak	Hvordan		
Organisering nye tiltak	Hvordan		
Kostnad	Estimer kostnad ved tiltak		
Prioritering av tiltak	1-3, hvor 3 er lav prioritering		



Egenskap	Forklaring	Trasé	Målpunkt
----------	------------	-------	----------

ID	Unikt ID-nummer for trasé/målpunkt	283	780
Navn	Navn på trasé/målpunkt	Grasgodtvangen	Parkering, Savalen alpinanlegg
Rutenummer	Nasjonal database		
Status	Eksisterende/planlagt/foreslått	Eksisterende	Eksisterende
Trasétype	Hoved eller tilførselstrasé	Hovedtrasé	
Brukstype	Fottur/skitur/sykkel/vannåre eller annen tur	Skitur	
Målpunkttype	Type målpunkt		Parkering
Skiltet	Ja/nei	Ja	
Merket	Ja/nei		
Beskrivelse	Kort beskrivelse	Løypa går inn mot Rødalen, og svinger deretter vestover. Tilbake over sjøen Savalen til utgangspunktet	Parkering, Savalen alpinanlegg
Eier tilrettelegging	Hvem		Lokalt
Grunneieravtale	Ja/nei/uklart		
Vedlikeholdsansvar	Hvem		Lokalt
Opphav	Hvilken datakilde	skisporet.no	Lokalt
Måloppnåelse		1	1
Nye tiltak	Beskrivelse		
Finansiering nye tiltak	Hvordan		
Organisering nye tiltak	Hvordan		
Kostnad	Estimer kostnad ved tiltak		
Prioritering av tiltak	1-3, hvor 3 er lav prioritering		

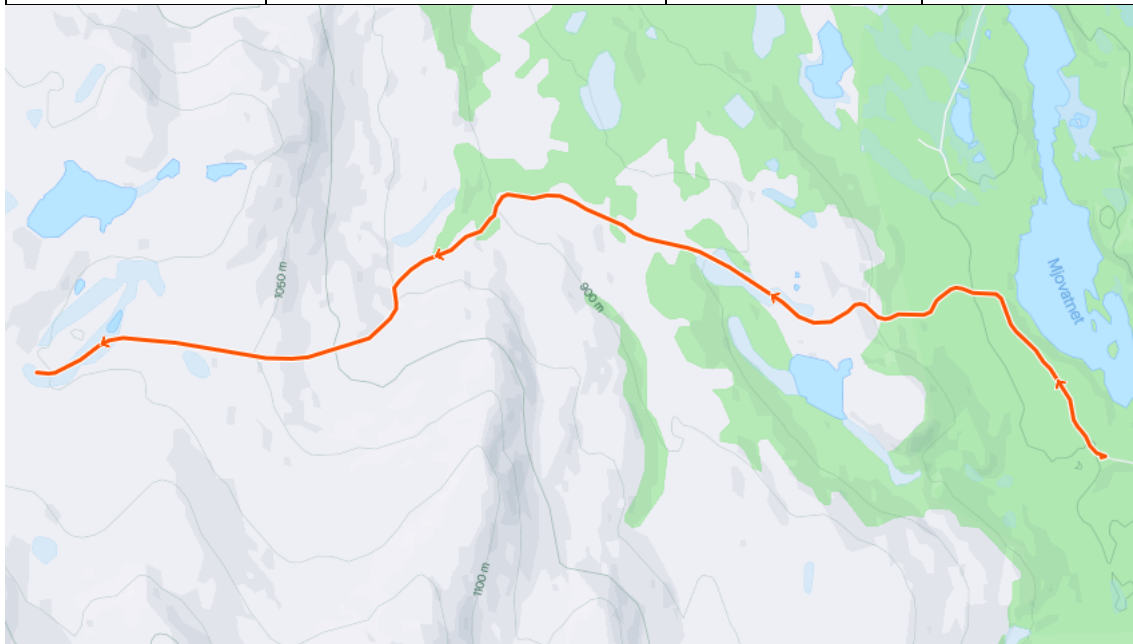


Egenskap	Forklaring	Trasé	Målpunkt
----------	------------	-------	----------

ID	Unikt ID-nummer for trasé/målpunkt	284	780
Navn	Navn på trasé/målpunkt	Rødalshøa	Parkering, Savalen alpinanlegg
Rutenummer	Nasjonal database		
Status	Eksisterende/planlagt/foreslått	Eksisterende	Eksisterende
Trasètype	Hoved eller tilførselstrasé	Hovedtrasé	
Brukstype	Fottur/skitur/sykkel/vannåre eller annen tur	Skitur	
Målpunkttype	Type målpunkt		Parkering
Skiltet	Ja/nei	Ja	
Merket	Ja/nei		
Beskrivelse	Kort beskrivelse	Start fra parkering Savalen alpinanlegg. Ta av løypa inn Rødalen ved Mjovatnet, og gå vestover via Måssåbua. Sterk stigning på slutten	Parkering, Savalen alpinanlegg

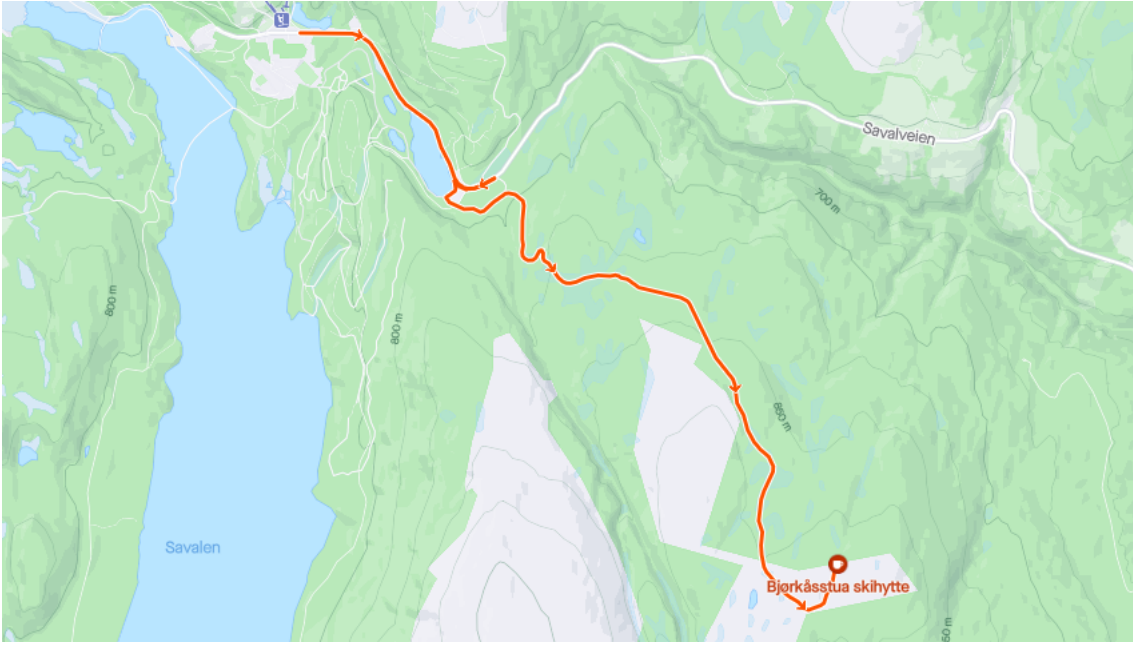


Eier tilrettelegging	Hvem		Lokalt
Grunneieravtale	Ja/nei/uklart		
Vedlikeholdsansvar	Hvem		Lokalt
Opphav	Hvilken datakilde	skisporet.no	Lokalt
Måloppnåelse		1	1
Nye tiltak	Beskrivelse		
Finansiering nye tiltak	Hvordan		
Organisering nye tiltak	Hvordan		
Kostnad	Estimer kostnad ved tiltak		
Prioritering av tiltak	1-3, hvor 3 er lav prioritering		



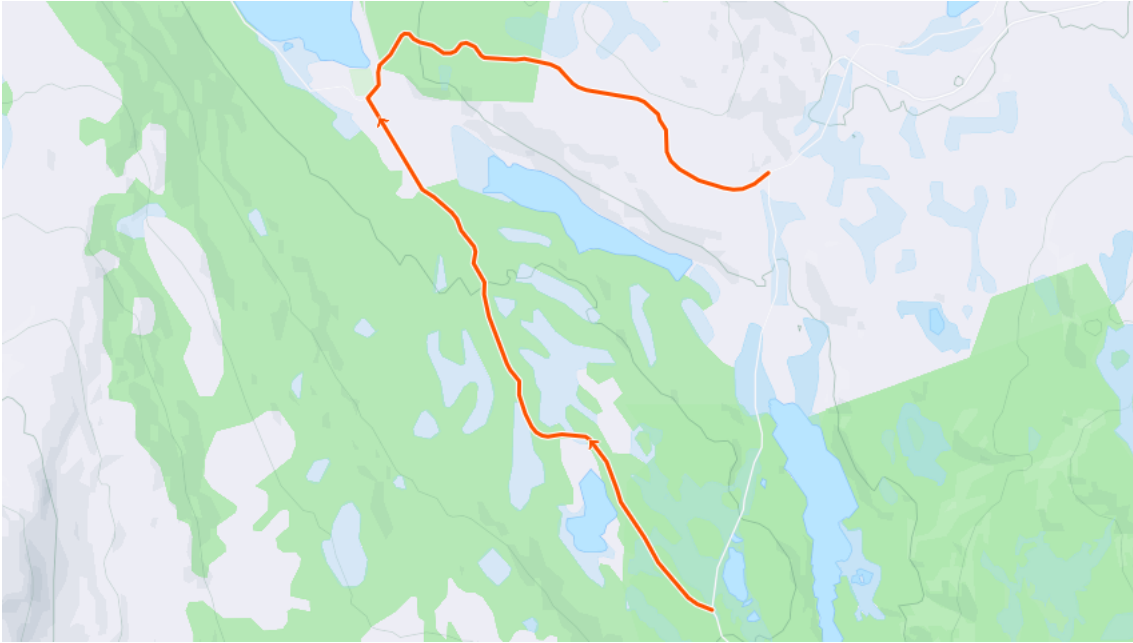
Egenskap	Forklaring	Trasé	Målpunkt
----------	------------	-------	----------

ID	Unikt ID-nummer for trasé/målpunkt	285	781
Navn	Navn på trasé/målpunkt	Bjørkåsknollan	Parkering, Savalen skiarena
Rutenummer	Nasjonal database		
Status	Eksisterende/planlagt/foreslått	Eksisterende	Eksisterende
Trasétype	Hoved eller tilførselstrasé	Hovedtrasé	
Brukstype	Fottur/skitur/sykkel/vannåre eller annen tur	Skitur	
Målpunkttype	Type målpunkt		Parkering
Skiltet	Ja/nei	Ja	
Merket	Ja/nei		
Beskrivelse	Kort beskrivelse	Fra skiarenaen og til Bjørkåsknollan	
Eier tilrettelegging	Hvem		
Grunneieravtale	Ja/nei/uklart		
Vedlikeholdsansvar	Hvem		
Opphav	Hvilken datakilde	skisporet.no	
Måloppnåelse		1	
Nye tiltak	Beskrivelse		
Finansiering nye tiltak	Hvordan		
Organisering nye tiltak	Hvordan		
Kostnad	Estimer kostnad ved tiltak		
Prirotering av tiltak	1-3, hvor 3 er lav prioritering		



Egenskap	Forklaring	Trasé	Målpunkt
----------	------------	-------	----------

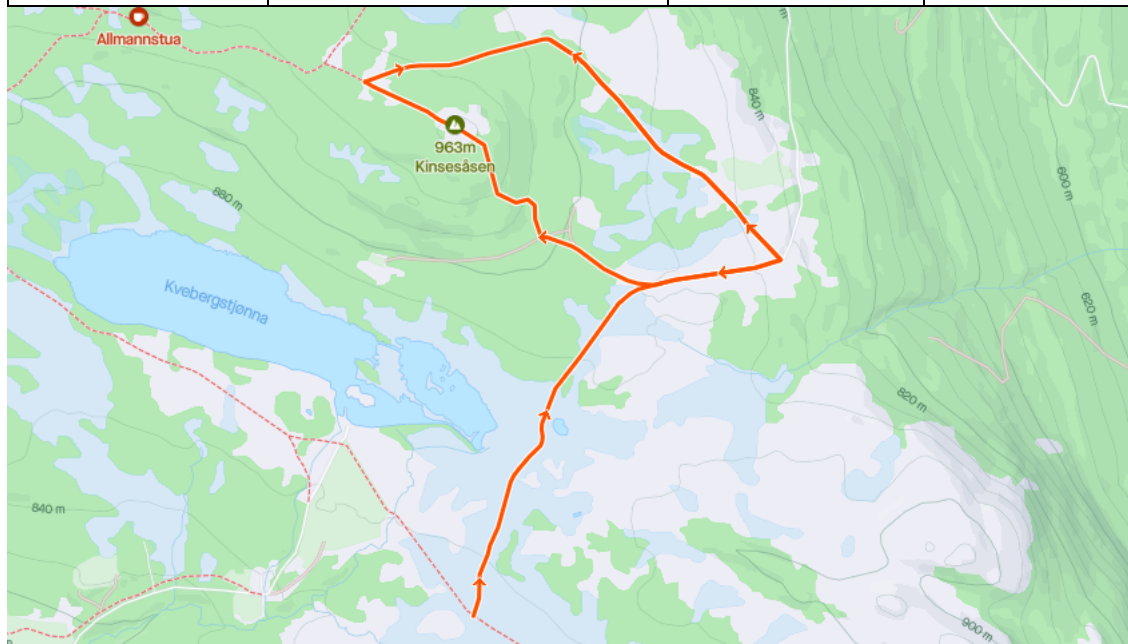
<b>ID</b>	<b>Unikt ID-nummer for trasé/målpunkt</b>	<b>287</b>	
Navn	Navn på trasé/målpunkt	Sparsjøvollan	
Rutenummer	Nasjonal database		
Status	Eksisterende/planlagt/foreslått	Eksisterende	
Trasétype	Hoved eller tilførselstrasé	Hovedtrasé	
Brukstype	Fottur/skitur/sykkel/vannåre eller annen tur	Skitur	
Målpunkttype	Type målpunkt		
Skiltet	Ja/nei	Ja	
Merket	Ja/nei		
Beskrivelse	Kort beskrivelse	Tar av fra Lomsjøen runden ved Mjovatnet til Sparsjøen, og inn igjen på Lomsjøen runden	
Eier tilrettelegging	Hvem		
Grunneieravtale	Ja/nei/uklart		
Vedlikeholdsansvar	Hvem		
Opphav	Hvilken datakilde	skisporet.no	
Måloppnåelse		1	
Nye tiltak	Beskrivelse		
Finansiering nye tiltak	Hvordan		
Organisering nye tiltak	Hvordan		
Kostnad	Estimer kostnad ved tiltak		
Prioritering av tiltak	1-3, hvor 3 er lav prioritering		



Egenskap	Forklaring	Trasé	Målpunkt
----------	------------	-------	----------

ID	Unikt ID-nummer for trasé/målpunkt	299	799
Navn	Navn på trasé/målpunkt	Øvre Kvebergsvangen – Alvdal grense	Øvre Kvebergsvangen, parkering
Rutenummer	Nasjonal database		
Status	Eksisterende/planlagt/foreslått	Eksisterende	Eksisterende
Trasétype	Hoved eller tilførselstrasé	Hovedtrasé	
Brukstype	Fottur/skitur/sykkel/vannåre eller annen tur	Skitur	
Målpunkttype	Type målpunkt		Parkering
Skiltet	Ja/nei	Ja	
Merket	Ja/nei		
Beskrivelse	Kort beskrivelse	Starter fra Øvre Kvebergsvangen i Alvdal kommune. Løypa går inn i Tynset, og ut igjen rett nord for Raufjellet. Løypa fortsetter deretter i Alvdal kommune ned til Moldtsad ved rv. 3	Øvre Kvebergsvangen, parkering
Eier tilrettelegging	Hvem	Alvdal turlag	Lokalt
Grunneieravtale	Ja/nei/uklart		
Vedlikeholdsansvar	Hvem	Alvdal turlag	Lokalt
Opphav	Hvilken datakilde	ut.no	Lokalt
Måloppnåelse		1	1
Nye tiltak	Beskrivelse		
Finansiering nye tiltak	Hvordan		
Organisering nye tiltak	Hvordan		

Kostnad	Estimer kostnad ved tiltak		
Prirotering av tiltak	1-3, hvor 3 er lav prioritering		



Egenskap	Forklaring	Trasé	Målpunkt
----------	------------	-------	----------

ID	Unikt ID-nummer for trasé/målpunkt	2991	7991 / 7992 / 7993
Navn	Navn på trasé/målpunkt	Allmannastuarunden, Alvdal	Sjulhusvengen, parkering / Tronsvengen, parkering / Allmannastua
Rutenummer	Nasjonal database		
Status	Eksisterende/planlagt/foreslått	Eksisterende	Eksisterende
Trasètype	Hoved eller tilførselstrasé	Hovedtrasé	
Brukstype	Fottur/skitur/sykkel/vannåre eller annen tur	Skitur	
Målpunkttype	Type målpunkt		Parkering / Parkering / Skihytte, tidvis servering
Skiltet	Ja/nei	Ja	
Merket	Ja/nei		
Beskrivelse	Kort beskrivelse	Rundtur med utgangspunkt Sjulhusvengen eller Tronsvengen i Alvdal kommune. Løypa går igjennom Tynset kommune fra Rundvengen til Kinseåsen.	Sjulhusvengen, parkering / Tronsvengen, parkering / Allmannastua
Eier tilrettelegging	Hvem	Alvdal turlag	Lokalt
Grunneieravtale	Ja/nei/uklart	Ja	
Vedlikeholdsansvar	Hvem	Alvdal turlag	Lokalt
Opphav	Hvilken datakilde	ut.no	Lokalt
Måloppnåelse		1	1
Nye tiltak	Beskrivelse		
Finansiering nye tiltak	Hvordan		
Organisering nye tiltak	Hvordan		



Kostnad	Estimer kostnad ved tiltak		
---------	----------------------------	--	--

