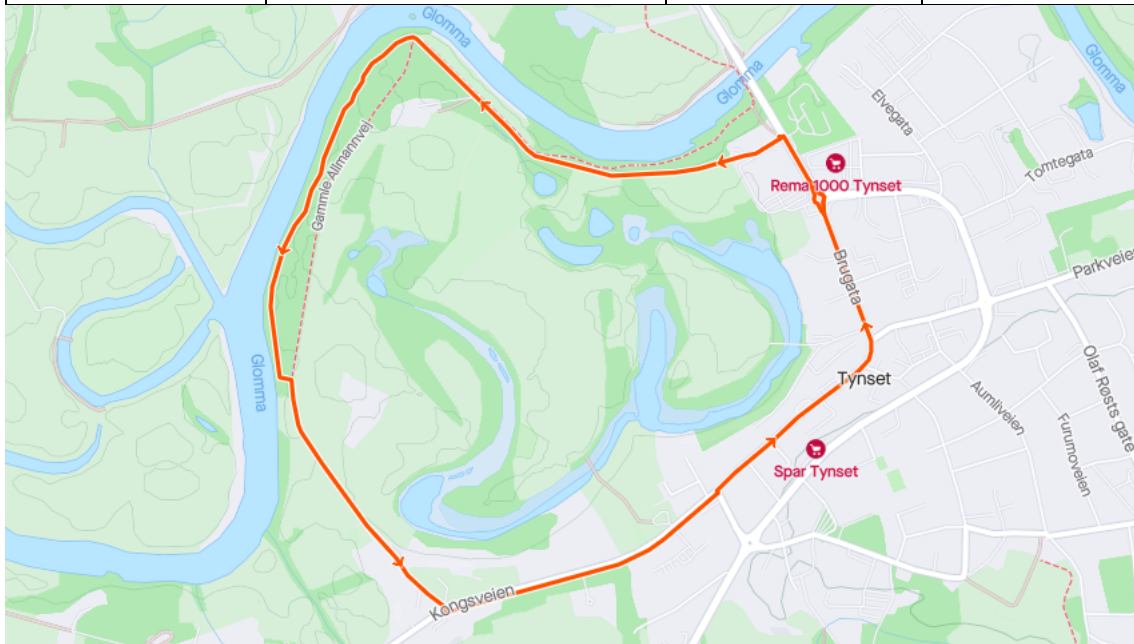


Egenskap	Forklaring	Trasé	Målpunkt
----------	------------	-------	----------

ID	Unikt ID-nummer for trasé/målpunkt	301	616 / 614 / 617 / 605 / 613
Navn	Navn på trasé/målpunkt	Kjærlighetsstien	Domus, handlesenter og parkering / Tynset rom & camping / Neby bru / Tynset stasjon / Tynset hotell
Rutenummer	Nasjonal database		
Status	Eksisterende/planlagt/foreslått	Eksisterende	Eksisterende
Trasétype	Hoved eller tilførselstrasé	Hovedtrasé	
Brukstype	Fottur/skitur/sykkel/vannåre eller annen tur	Sykkel	
Målpunkttype	Type målpunkt		Handlesenter, parkering / overnatting, servering / severdighet / Parkering, togstasjon, servering, kiosk / overnatting, servering
Skiltet	Ja/nei	Ja	Ja
Merket	Ja/nei		
Beskrivelse	Kort beskrivelse	Fin rundtur ved Tynset sentrum og Glåma. Start gjerne turen ved Domus, og det er skiltet hele veien. Underveis passeres nyoppsatte Neby bru, og våtmarksområdet Tjønnområdet	Handlesenter, parkering / overnatting, servering / severdighet / Parkering, togstasjon, servering, kiosk / overnatting, servering
Eier tilrettelegging	Hvem	Lokalt	Lokalt / komersiellt
Grunneieravtale	Ja/nei/uklart		
Vedlikeholdsansvar	Hvem	Lokalt	Lokalt / komersiellt
Opphav	Hvilken datakilde	ut.no	Lokalt

Måloppnåelse		1	1
Nye tiltak	Beskrivelse		
Finansiering nye tiltak	Hvordan		
Organisering nye tiltak	Hvordan		
Kostnad	Estimer kostnad ved tiltak		
Prirotering av tiltak	1-3, hvor 3 er lav prioritering		

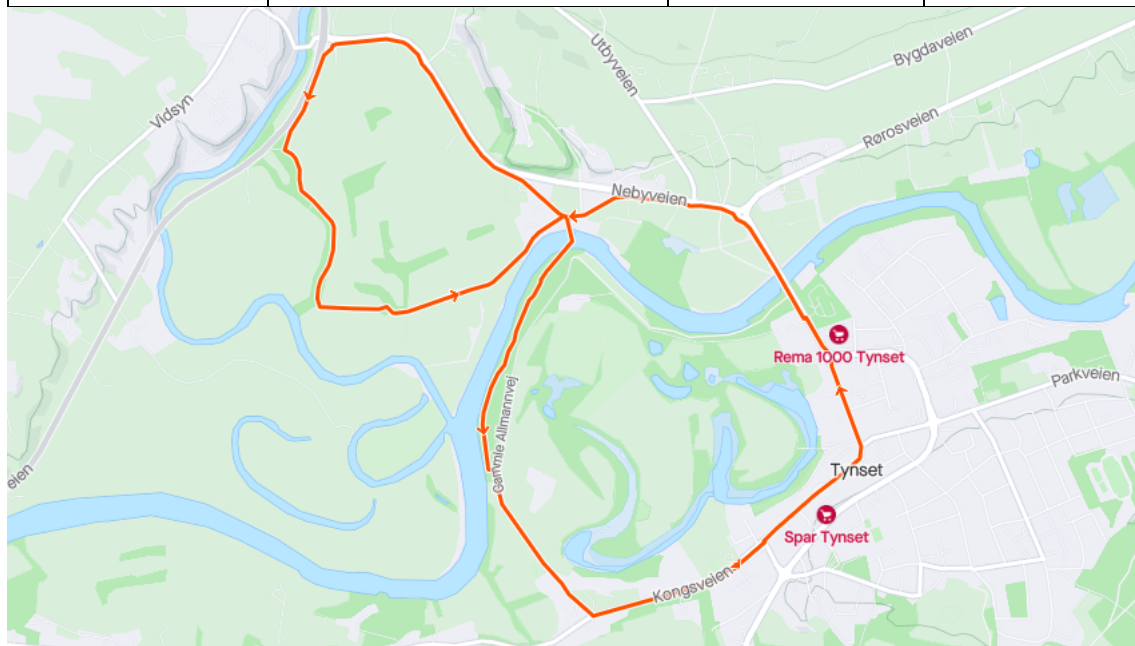


Egenskap	Forklaring	Trasé	Målpunkt
----------	------------	-------	----------

ID	Unikt ID-nummer for trasé/målpunkt	302	605
Navn	Navn på trasé/målpunkt	Nebyrunden	Tynset stasjon
Rutenummer	Nasjonal database		
Status	Eksisterende/planlagt/foreslått	Eksisterende	Eksisterende
Trasètype	Hoved eller tilførselstrasé	Hovedtrasé	
Brukstype	Fottur/skitur/sykkel/vannåre eller annen tur	Sykkel	
Målpunkttype	Type målpunkt		Parkering, togstasjon, servering
Skiltet	Ja/nei	Ja	Ja
Merket	Ja/nei		
Beskrivelse	Kort beskrivelse	Start Tynset stasjon. Kryss brua over Glomma, deretter gangvei/grusvei mot Motrøkrysset. Tilbake til Neby bru, og rute 301 til utgangspunktet	Parkering, togstasjon, servering, kiosk
Eier tilrettelegging	Hvem	Lokalt	Lokalt / kommersielt
Grunneieravtale	Ja/nei/uklart		
Vedlikeholdsansvar	Hvem	Lokalt	Lokalt / kommersielt
Opphav	Hvilken datakilde	Lokalt	Lokalt
Måloppnåelse		1	1
Nye tiltak	Beskrivelse		
Finansiering nye tiltak	Hvordan		
Organisering nye tiltak	Hvordan		
Kostnad	Estimer kostnad ved tiltak		

Prioritering av tiltak

1-3, hvor 3 er lav prioritering



Egenskap	Forklaring	Trasé	Målpunkt
----------	------------	-------	----------

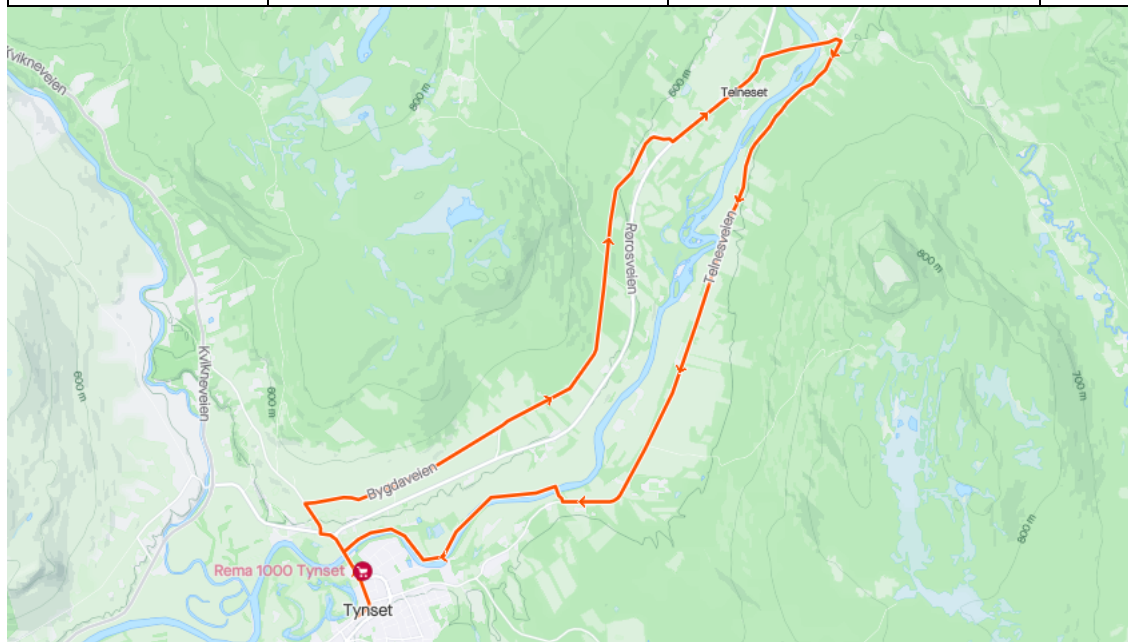
ID	Unikt ID-nummer for trasé/målpunkt	303	605
Navn	Navn på trasé/målpunkt	Bygdaveien - Aabrua	Tynset stasjon
Rutenummer	Nasjonal database		
Status	Eksisterende/planlagt/foreslått	Eksisterende	Eksisterende
Trasétype	Hoved eller tilførselstrasé	Hovedtrasé	
Brukstype	Fottur/skitur/sykkel/vannåre eller annen tur	Sykkel	
Målpunkttype	Type målpunkt		Parkering, togstasjon, servering
Skiltet	Ja/nei	Ja	Ja
Merket	Ja/nei		
Beskrivelse	Kort beskrivelse	Start Tynset stasjon. Kryss brua over Glomma, deretter Utbyveien/Bygdaveien til fv. 30. Over Aa-brua tilbake til utgangspunktet.	Parkering, togstasjon, servering, kiosk
Eier tilrettelegging	Hvem	Lokalt	Lokalt / kommersielt
Grunneieravtale	Ja/nei/uklart		
Vedlikeholdsansvar	Hvem	Lokalt	Lokalt / kommersielt
Opphav	Hvilken datakilde	Lokalt	Lokalt
Måloppnåelse		1	1
Nye tiltak	Beskrivelse		
Finansiering nye tiltak	Hvordan		
Organisering nye tiltak	Hvordan		
Kostnad	Estimer kostnad ved tiltak		
Prioritering av tiltak	1-3, hvor 3 er lav prioritering		



Egenskap	Forklaring	Trasé	Målpunkt
----------	------------	-------	----------

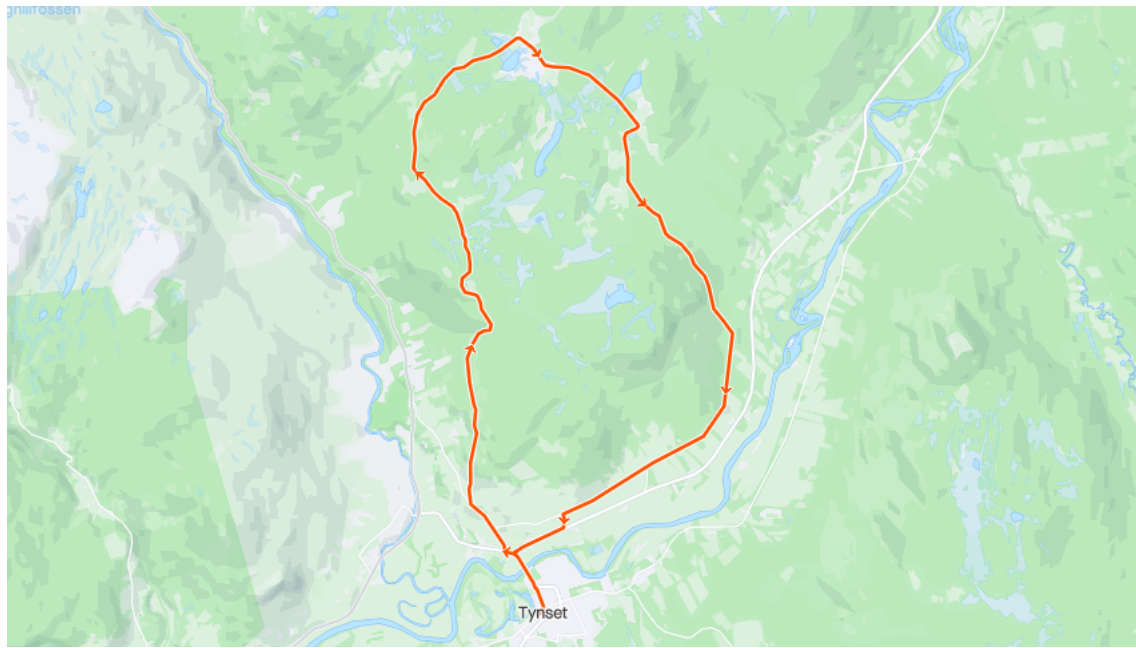
ID	Unikt ID-nummer for trasé/målpunkt	304	605
Navn	Navn på trasé/målpunkt	Telnesrunden	Tynset stasjon
Rutenummer	Nasjonal database		
Status	Eksisterende/planlagt/foreslått	Eksisterende	Eksisterende
Trasètype	Hoved eller tilførselstrasé	Hovedtrasé	
Brukstype	Fottur/skitur/sykkel/vannåre eller annen tur	Sykkel	
Målpunkttype	Type målpunkt		Parkering, togstasjon, servering
Skiltet	Ja/nei	Ja	Ja
Merket	Ja/nei		
Beskrivelse	Kort beskrivelse	Start Tynset stasjon. Kryss brua over Glomma, deretter Utbyveien/Bygdaveien/Øylia til Telenset. Over brus på Telenset, tilbake til Tynset via Aabrua og langs Glomma til Tynset bru	Parkering, togstasjon, servering, kiosk
Eier tilrettelegging	Hvem	Lokalt	Lokalt / kommersielt
Grunneieravtale	Ja/nei/uklart		
Vedlikeholdsansvar	Hvem	Lokalt	Lokalt / kommersielt
Opphav	Hvilken datakilde	Lokalt	Lokalt
Måloppnåelse		1	1
Nye tiltak	Beskrivelse		
Finansiering nye tiltak	Hvordan		
Organisering nye tiltak	Hvordan		

Kostnad	Estimer kostnad ved tiltak		
Prioritering av tiltak	1-3, hvor 3 er lav prioritering		



Egenskap	Forklaring	Trasé	Målpunkt
----------	------------	-------	----------

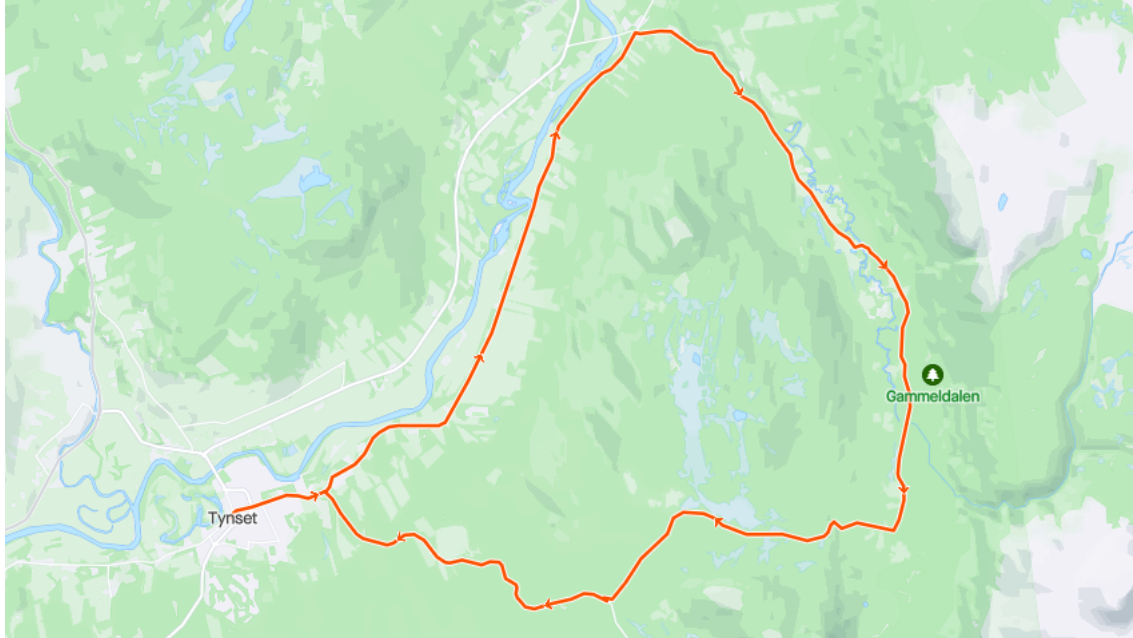
ID	Unikt ID-nummer for trasé/målpunkt	305	605
Navn	Navn på trasé/målpunkt	Åsan rundt	Tynset stasjon
Rutenummer	Nasjonal database		
Status	Eksisterende/planlagt/foreslått	Eksisterende	Eksisterende
Trasétype	Hoved eller tilførselstrasé	Hovedtrasé	
Brukstype	Fottur/skitur/sykkel/vannåre eller annen tur	Sykkel	
Målpunkttype	Type målpunkt		Parkering, togstasjon, servering
Skiltet	Ja/nei	Ja	Ja
Merket	Ja/nei		
Beskrivelse	Kort beskrivelse	Start Tynset stasjon. Kryss brua over Glomma, deretter Utbyveien/Vestsidenveien til Åsan. Ned Ytre Åsan til Bygdeveien, og tilbake til utgangspunktet.	Parkering, togstasjon, servering, kiosk
Eier tilrettelegging	Hvem	Lokalt	Lokalt / kommersielt
Grunneieravtale	Ja/nei/uklart		
Vedlikeholdsansvar	Hvem	Lokalt	Lokalt / kommersielt
Opphav	Hvilken datakilde	Lokalt	Lokalt
Måloppnåelse		1	1
Nye tiltak	Beskrivelse		
Finansiering nye tiltak	Hvordan		
Organisering nye tiltak	Hvordan		
Kostnad	Estimer kostnad ved tiltak		
Prioritering av tiltak	1-3, hvor 3 er lav prioritering		



Egenskap	Forklaring	Trasé	Målpunkt
----------	------------	-------	----------

ID	Unikt ID-nummer for trasé/målpunkt	306	605
Navn	Navn på trasé/målpunkt	Gammeldalen	Tynset stasjon
Rutenummer	Nasjonal database		
Status	Eksisterende/planlagt/foreslått	Eksisterende	Eksisterende
Trasètype	Hoved eller tilførselstrasé	Hovedtrasé	
Brukstype	Fottur/skitur/sykkel/vannåre eller annen tur	Sykkel	
Målpunkttype	Type målpunkt		Parkering, togstasjon, servering
Skiltet	Ja/nei	Ja	Ja
Merket	Ja/nei		
Beskrivelse	Kort beskrivelse	Start Tynset stasjon. Fv. 2222 til Telneset. Gammeldadlen til fv. 2218, med mulighet til å ta opp ca. 2 km før bratt til høyre. Fv. 2218 til fv. 2222, og tilbake til utgangspunktet.	Parkering, togstasjon, servering, kiosk
Eier tilrettelegging	Hvem	Lokalt	Lokalt / komersiellt
Grunneieravtale	Ja/nei/uklart		
Vedlikeholdsansvar	Hvem	Lokalt	Lokalt / komersiellt
Opphav	Hvilken datakilde	Lokalt	Lokalt
Måloppnåelse		1	1
Nye tiltak	Beskrivelse		
Finansiering nye tiltak	Hvordan		

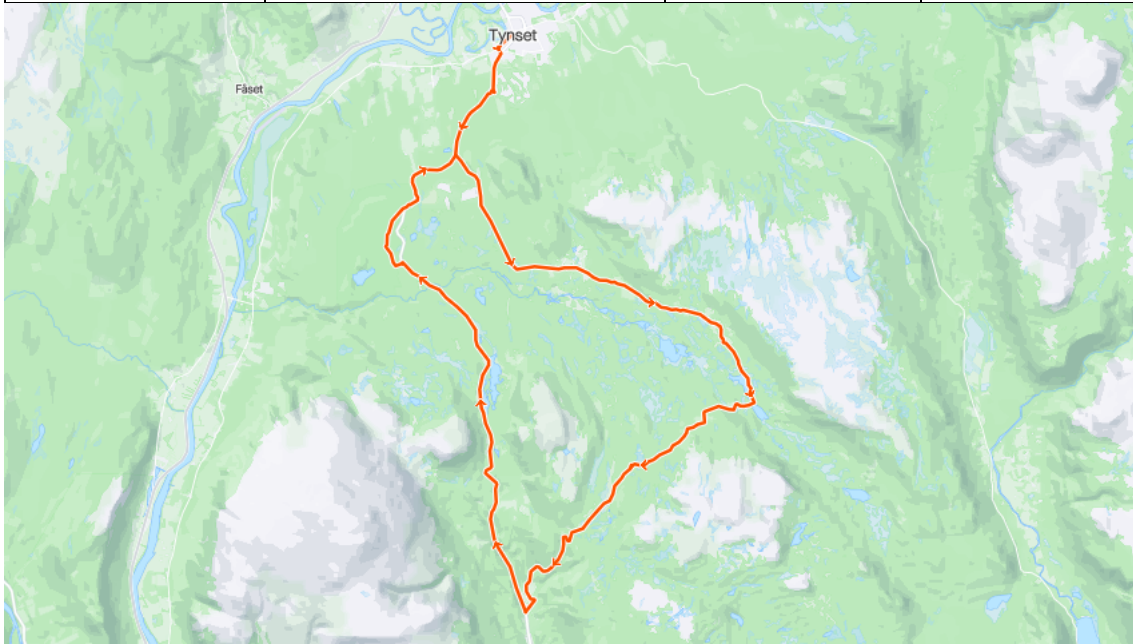
Organisering nye tiltak	Hvordan		
Kostnad	Estimer kostnad ved tiltak		
Prioritering av tiltak	1-3, hvor 3 er lav prioritering		



Egenskap	Forklaring	Trasé	Målpunkt
----------	------------	-------	----------

ID	Unikt ID-nummer for trasé/målpunkt	307	605
Navn	Navn på trasé/målpunkt	Aumdalen rundt	Tynset stasjon
Rutenummer	Nasjonal database		
Status	Eksisterende/planlagt/foreslått	Eksisterende	Eksisterende
Trasétype	Hoved eller tilførselstrasé	Hovedtrasé	
Brukstype	Fottur/skitur/sykkel/vannåre eller annen tur	Sykkel	
Målpunkttype	Type målpunkt		Parkering, togstasjon, servering
Skiltet	Ja/nei	Ja	Ja
Merket	Ja/nei		
Beskrivelse	Kort beskrivelse	Start Tynset stasjon. Fv. 30 til Aumdalsveien. Aumdalsveien til Kroktjønnna, så Gravsåsen/Brenna til fv. 30. Tilbake til utgangspunktet	Parkering, togstasjon, servering, kiosk
Eier tilrettelegging	Hvem	Lokalt	Lokalt / komersiellt
Grunneieravtale	Ja/nei/uklart		
Vedlikeholdsansvar	Hvem	Lokalt	Lokalt / komersiellt
Opphav	Hvilken datakilde	Lokalt	Lokalt
Måloppnåelse		1	1
Nye tiltak	Beskrivelse		
Finansiering nye tiltak	Hvordan		
Organisering nye tiltak	Hvordan		
Kostnad	Estimer kostnad ved tiltak		

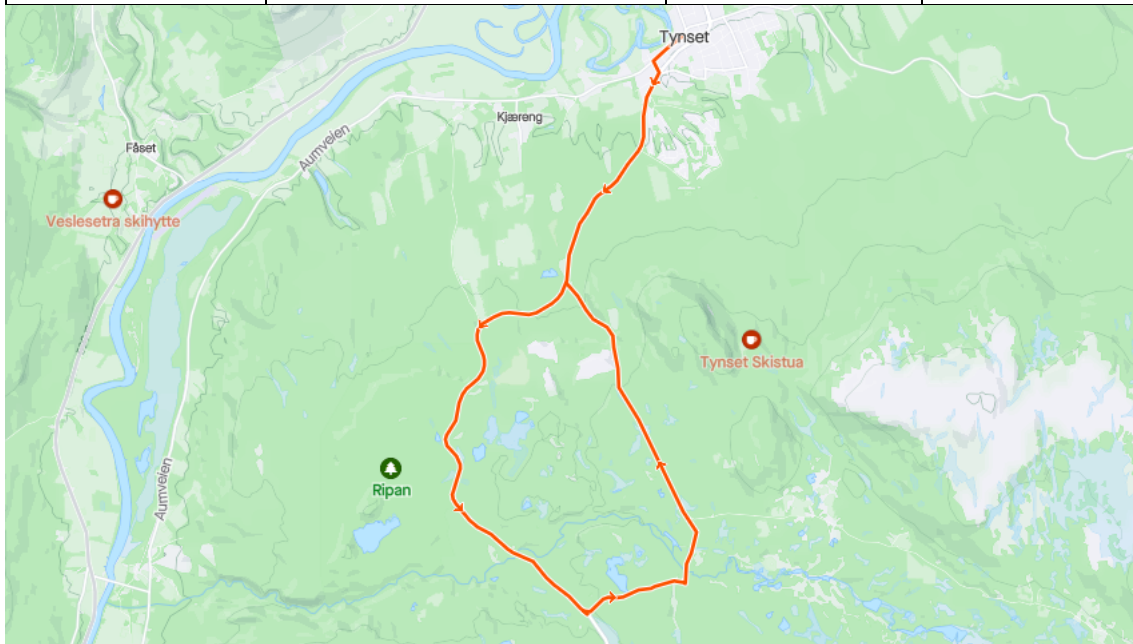
Prioterering av tiltak	1-3, hvor 3 er lav prioritering		
------------------------	---------------------------------	--	--



Egenskap	Forklaring	Trasé	Målpunkt
----------	------------	-------	----------

ID	Unikt ID-nummer for trasé/målpunkt	308	605
Navn	Navn på trasé/målpunkt	Svarttjønna	Tynset stasjon
Rutenummer	Nasjonal database		
Status	Eksisterende/planlagt/foreslått	Eksisterende	Eksisterende
Trasètype	Hoved eller tilførselstrasé	Hovedtrasé	
Brukstype	Fottur/skitur/sykkel/vannåre eller annen tur	Sykkel	
Målpunkttype	Type målpunkt		Parkering, togstasjon, servering
Skiltet	Ja/nei	Ja	Ja
Merket	Ja/nei		
Beskrivelse	Kort beskrivelse	Start Tynset stasjon. Fv. 30 til parkering Tyldalskjølen. Over Svarttjønna til Aumdalsveien. Tilbake til utgangspunktet	Parkering, togstasjon, servering, kiosk
Eier tilrettelegging	Hvem	Lokalt	Lokalt / komersiellt
Grunneieravtale	Ja/nei/uklart		
Vedlikeholdsansvar	Hvem	Lokalt	Lokalt / komersiellt
Opphav	Hvilken datakilde	Lokalt	Lokalt
Måloppnåelse		1	1
Nye tiltak	Beskrivelse		
Finansiering nye tiltak	Hvordan		
Organisering nye tiltak	Hvordan		
Kostnad	Estimer kostnad ved tiltak		

Priøtering av tiltak	1-3, hvor 3 er lav prioritering		
----------------------	---------------------------------	--	--



Egenskap	Forklaring	Trasé	Målpunkt
----------	------------	-------	----------

ID	Unikt ID-nummer for trasé/målpunkt	309	605
Navn	Navn på trasé/målpunkt	Sparsjøvolden rundt	Tynset stasjon
Rutenummer	Nasjonal database		
Status	Eksisterende/planlagt/foreslått	Eksisterende	Eksisterende
Trasétype	Hoved eller tilførselstrasé	Hovedtrasé	
Brukstype	Fottur/skitur/sykkel/vannåre eller annen tur	Sykkel	
Målpunkttype	Type målpunkt		Parkering, togstasjon, servering
Skiltet	Ja/nei	Ja	Ja
Merket	Ja/nei		
Beskrivelse	Kort beskrivelse	Start Tynset stasjon. Til Vidsyn, Lomsjøveien inn til Lomsjøen. Over på Sparsjøveien. Ned til Savalen og Fåset, via Vidsyn, og tilbake til utgangspunktet	Parkering, togstasjon, servering, kiosk
Eier tilrettelegging	Hvem	Lokalt	Lokalt / komersiellt
Grunneieravtale	Ja/nei/uklart		
Vedlikeholdsansvar	Hvem	Lokalt	Lokalt / komersiellt
Opphav	Hvilken datakilde	Lokalt	Lokalt
Måloppnåelse		1	1
Nye tiltak	Beskrivelse		
Finansiering nye tiltak	Hvordan		
Organisering nye tiltak	Hvordan		

Kostnad	Estimer kostnad ved tiltak		
Prioritering av tiltak	1-3, hvor 3 er lav prioritering		



Egenskap	Forklaring	Trasé	Målpunkt
----------	------------	-------	----------

ID	Unikt ID-nummer for trasé/målpunkt	310	605
Navn	Navn på trasé/målpunkt	Brydalen – Aumdalen rundt	Tynset stasjon
Rutenummer	Nasjonal database		
Status	Eksisterende/planlagt/foreslått	Eksisterende	Eksisterende
Trasétype	Hoved eller tilførselstrasé	Hovedtrasé	
Brukstype	Fottur/skitur/sykkel/vannåre eller annen tur	Sykkel	
Målpunkttype	Type målpunkt		Parkering, togstasjon, servering
Skiltet	Ja/nei	Ja	Ja
Merket	Ja/nei		
Beskrivelse	Kort beskrivelse	Start Tynset stasjon. Fv. 2222 til fv. 2218, ned i Brydalen til Aumdalsveien. Aumdalsveien til fv. 30, og tilbake til utgangspunktet	Parkering, togstasjon, servering, kiosk
Eier tilrettelegging	Hvem	Lokalt	Lokalt / kommersielt
Grunneieravtale	Ja/nei/uklart		
Vedlikeholdsansvar	Hvem	Lokalt	Lokalt / kommersielt
Opphav	Hvilken datakilde	Lokalt	Lokalt
Måloppnåelse		1	1
Nye tiltak	Beskrivelse		
Finansiering nye tiltak	Hvordan		
Organisering nye tiltak	Hvordan		
Kostnad	Estimer kostnad ved tiltak		

Prioritering av tiltak

1-3, hvor 3 er lav prioritering



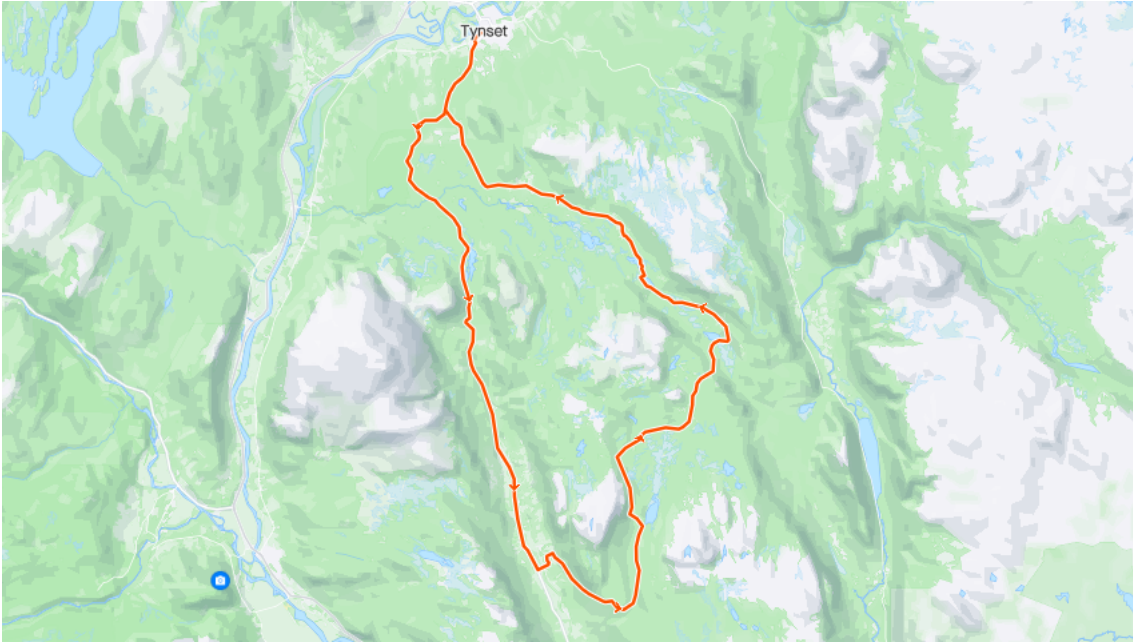
Egenskap	Forklaring	Trasé	Målpunkt
----------	------------	-------	----------

ID	Unikt ID-nummer for trasé/målpunkt	311	605
Navn	Navn på trasé/målpunkt	Savalen rundt	Tynset stasjon
Rutenummer	Nasjonal database		
Status	Eksisterende/planlagt/foreslått	Eksisterende	Eksisterende
Trasétype	Hoved eller tilførselstrasé	Hovedtrasé	
Brukstype	Fottur/skitur/sykkel/vannåre eller annen tur	Sykkel	
Målpunkttype	Type målpunkt		Parkering, togstasjon, servering
Skiltet	Ja/nei	Ja	Ja
Merket	Ja/nei		
Beskrivelse	Kort beskrivelse	Start Tynset stasjon. Via Vidsyn til Fåset. Savalen rundt til Kviknedalstjønna. Retur til utgangspunktet	Parkering, togstasjon, servering, kiosk
Eier tilrettelegging	Hvem	Lokalt	Lokalt / kommersielt
Grunneieravtale	Ja/nei/uklart		
Vedlikeholdsansvar	Hvem	Lokalt	Lokalt / kommersielt
Opphav	Hvilken datakilde	Lokalt	Lokalt
Måloppnåelse		1	1
Nye tiltak	Beskrivelse		
Finansiering nye tiltak	Hvordan		
Organisering nye tiltak	Hvordan		
Kostnad	Estimer kostnad ved tiltak		
Prioritering av tiltak	1-3, hvor 3 er lav prioritering		



Egenskap	Forklaring	Trasé	Målpunkt
----------	------------	-------	----------

ID	Unikt ID-nummer for trasé/målpunkt	312	605
Navn	Navn på trasé/målpunkt	Rivdalen	Tynset stasjon
Rutenummer	Nasjonal database		
Status	Eksisterende/planlagt/foreslått	Eksisterende	Eksisterende
Trasétype	Hoved eller tilførselstrasé	Hovedtrasé	
Brukstype	Fottur/skitur/sykkel/vannåre eller annen tur	Sykkel	
Målpunkttype	Type målpunkt		Parkering, togstasjon, servering
Skiltet	Ja/nei	Ja	Ja
Merket	Ja/nei		
Beskrivelse	Kort beskrivelse	Start Tynset stasjon. Fv. 30 til Aumdalsveien. Aumdalsveien/Rivdalen til fv. 30 i Tylldalen. Retur til utgangspunktet	Parkering, togstasjon, servering, kiosk
Eier tilrettelegging	Hvem	Lokalt	Lokalt / kommersielt
Grunneieravtale	Ja/nei/uklart		
Vedlikeholdsansvar	Hvem	Lokalt	Lokalt / kommersielt
Opphav	Hvilken datakilde	Lokalt	Lokalt
Måloppnåelse		1	1
Nye tiltak	Beskrivelse		
Finansiering nye tiltak	Hvordan		
Organisering nye tiltak	Hvordan		
Kostnad	Estimer kostnad ved tiltak		
Prioritering av tiltak	1-3, hvor 3 er lav prioritering		



Egenskap	Forklaring	Trasé	Målpunkt
----------	------------	-------	----------

ID	Unikt ID-nummer for trasé/målpunkt	313	660
Navn	Navn på trasé/målpunkt	Plasseterveien	Kvikne Fjellhotell og Kafè
Rutenummer	Nasjonal database		
Status	Eksisterende/planlagt/foreslått	Eksisterende	Eksisterende
Trasètype	Hoved eller tilførselstrasé	Hovedtrasé	
Brukstype	Fottur/skitur/sykkel/vannåre eller annen tur	Sykkel	
Målpunkttype	Type målpunkt		Overnatting/servering
Skiltet	Ja/nei	Ja	Ja
Merket	Ja/nei		
Beskrivelse	Kort beskrivelse	Start Kvikne hotell. Ned på rv. 3, deretter Plasseterveien i ca. 17 km. Tilbake samme rute. Nesten hele traseen på grusvei	Overnatting/servering
Eier tilrettelegging	Hvem	Lokalt	Lokalt / komersiellt
Grunneieravtale	Ja/nei/uklart		
Vedlikeholdsansvar	Hvem	Lokalt	Lokalt / komersiellt
Opphav	Hvilken datakilde	Lokalt	Lokalt
Måloppnåelse		1	1
Nye tiltak	Beskrivelse		
Finansiering nye tiltak	Hvordan		
Organisering nye tiltak	Hvordan		
Kostnad	Estimer kostnad ved tiltak		
Prioritering av tiltak	1-3, hvor 3 er lav prioritering		



Egenskap	Forklaring	Trasé	Målpunkt
----------	------------	-------	----------

ID	Unikt ID-nummer for trasé/målpunkt	314	605
Navn	Navn på trasé/målpunkt	Ripanrunden	Tynset stasjon
Rutenummer	Nasjonal database		
Status	Eksisterende/planlagt/foreslått	Eksisterende	Eksisterende
Trasètype	Hoved eller tilførselstrasé	Hovedtrasé	
Brukstype	Fottur/skitur/sykkel/vannåre eller annen tur	Sykkel	
Målpunkttype	Type målpunkt		Parkering, togstasjon, servering
Skiltet	Ja/nei	Ja	Ja
Merket	Ja/nei		
Beskrivelse	Kort beskrivelse	Start Tynset stasjon. Fv. 2222, så Gammelallmannaveien til fv. 30. Ruten går vest for Riptjønna, over fv. 30, og til Aumdalsveien. Deretter til utgangspunktet	Parkering, togstasjon, servering, kiosk
Eier tilrettelegging	Hvem	Lokalt	Lokalt / kommersielt
Grunneieravtale	Ja/nei/uklart		
Vedlikeholdsansvar	Hvem	Lokalt	Lokalt / kommersielt
Opphav	Hvilken datakilde	Lokalt	Lokalt
Måloppnåelse		1	1
Nye tiltak	Beskrivelse		
Finansiering nye tiltak	Hvordan		
Organisering nye tiltak	Hvordan		
Kostnad	Estimer kostnad ved tiltak		

Priotering av tiltak

1-3, hvor 3 er lav prioritering

--

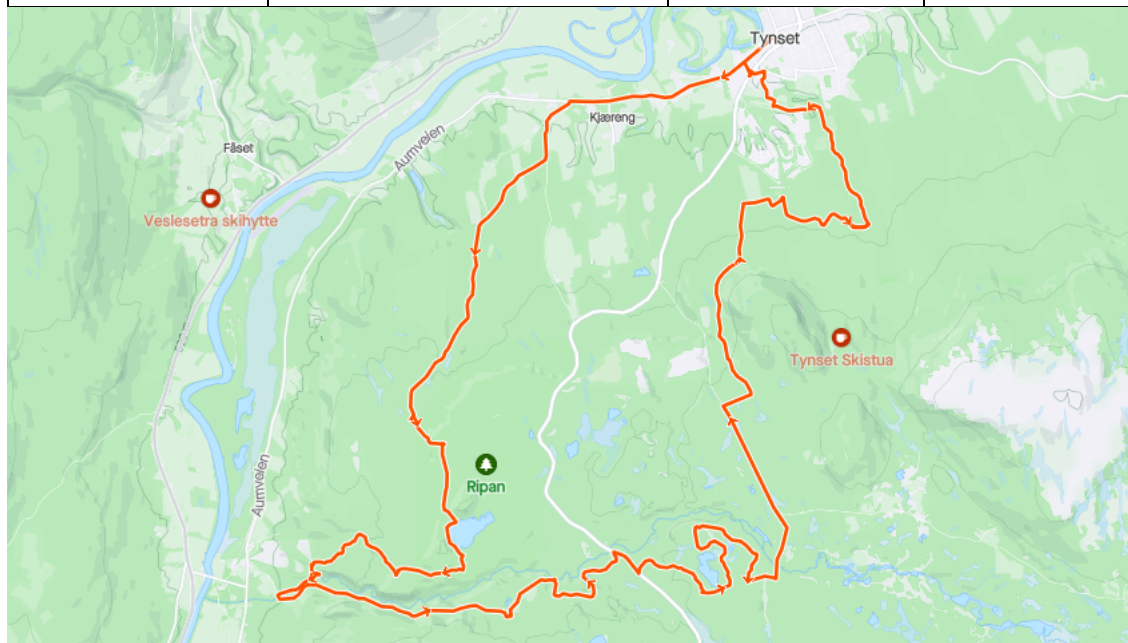
--



Egenskap	Forklaring	Trasé	Målpunkt
----------	------------	-------	----------

ID	Unikt ID-nummer for trasé/målpunkt	315	605
Navn	Navn på trasé/målpunkt	Aumegga	Tynset stasjon
Rutenummer	Nasjonal database		
Status	Eksisterende/planlagt/foreslått	Eksisterende	Eksisterende
Trasètype	Hoved eller tilførselstrasé	Hovedtrasé	
Brukstype	Fottur/skitur/sykkel/vannåre eller annen tur	Sykkel	
Målpunkttype	Type målpunkt		Parkering, togstasjon, servering
Skiltet	Ja/nei	Ja	Ja
Merket	Ja/nei		
Beskrivelse	Kort beskrivelse	Start Tynset stasjon. Fv. 2222, så sørover fra Kjæreng. Ruten går vest for Riptjønna, nesten ned til Auma ved fv. 30. Så bratt oppover til fv. 30, sør for Svartjønna, og etterhvert via Aumdalsveien tilbake til utgangspunktet	Parkering, togstasjon, servering, kiosk
Eier tilrettelegging	Hvem	Lokalt	Lokalt / kommersielt
Grunneieravtale	Ja/nei/uklart		
Vedlikeholdsansvar	Hvem	Lokalt	Lokalt / kommersielt
Opphav	Hvilken datakilde	Lokalt	Lokalt
Måloppnåelse		1	1
Nye tiltak	Beskrivelse		

Finansiering nye tiltak	Hvordan		
Organisering nye tiltak	Hvordan		
Kostnad	Estimer kostnad ved tiltak		
Prirotering av tiltak	1-3, hvor 3 er lav prioritering		



Egenskap	Forklaring	Trasé	Målpunkt
----------	------------	-------	----------

ID	Unikt ID-nummer for trasé/målpunkt	316	605
Navn	Navn på trasé/målpunkt	Flojønna - Sattåstien	Tynset stasjon
Rutenummer	Nasjonal database		
Status	Eksisterende/planlagt/foreslått	Eksisterende	Eksisterende
Trasétype	Hoved eller tilførselstrasé	Hovedtrasé	
Brukstype	Fottur/skitur/sykkel/vannåre eller annen tur	Sykkel	
Målpunkttype	Type målpunkt		Parkering, togstasjon, servering
Skiltet	Ja/nei	Ja	Ja
Merket	Ja/nei		
Beskrivelse	Kort beskrivelse	Start Tynset stasjon. Vestsidenveien retning Åsan til Milskiftjønna. Deretter Sattåstien ned mot Tynset sentrum og utgangspunktet	Parkering, togstasjon, servering, kiosk
Eier tilrettelegging	Hvem	Lokalt	Lokalt / kommersielt
Grunneieravtale	Ja/nei/uklart		
Vedlikeholdsansvar	Hvem	Lokalt	Lokalt / kommersielt
Opphav	Hvilken datakilde	Lokalt	Lokalt
Måloppnåelse		1	1
Nye tiltak	Beskrivelse		
Finansiering nye tiltak	Hvordan		

Organisering nye tiltak	Hvordan		
Kostnad	Estimer kostnad ved tiltak		
Prioritering av tiltak	1-3, hvor 3 er lav prioritering		

